



Утверждена

Администрации  
(наименование документа об утверждении, включая наименования органов государственной власти или  
Смоленского района Алтайского края  
органов местного самоуправления, принявших решение об утверждении схемы или

подписавших соглашение о перераспределении земельных участков)

от

21.11.2022

№

7026

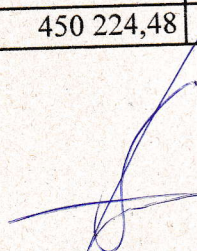
**Схема расположения земельного участка или земельных  
участков на кадастровом плане территории**

2 458 м<sup>2</sup>

**Площадь земельного участка**

(указывается проектная площадь образуемого земельного участка, вычисленная с использованием технологических и программных средств, в том числе размещенных на официальном сайте федерального органа исполнительной власти, уполномоченного Правительством Российской Федерации на осуществление государственного кадастрового учета, государственной регистрации прав, ведение Единого государственного реестра недвижимости и предоставление сведений, содержащихся в Едином государственном реестре недвижимости, в информационно-телекоммуникационной сети "Интернет" (далее - официальный сайт), с округлением до 1 квадратного метра. Указанное значение площади земельного участка может быть уточнено при проведении кадастровых работ не более чем на десять процентов)

Обозначение характерных точек границ	Координаты, м	
	(указываются в случае подготовки схемы расположения земельного участка с использованием технологических и программных средств, в том числе размещенных на официальном сайте. Значения координат, полученные с использованием указанных технологических и программных средств, указываются с округлением до 0,01 метра)	
	X	Y
1	2	3
н1	450 224,48	3 240 841,82
н2	450 171,11	3 240 866,99
н3	450 189,05	3 240 905,01
н4	450 239,16	3 240 884,36
н1	450 224,48	3 240 841,82



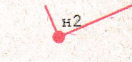





 Александр Д.





Масштаб 1:1 000

**Условные обозначения:**

-  - Вновь образованная часть границы, сведения о которой достаточны для определения ее местоположения
-  - Земельный участок, сведения о котором имеются в ЕГРН
-  - Вновь образованная точка, сведения о которой достаточны для определения ее местоположения
-  - Условное обозначение образуемого земельного участка
-  - Кадастровый номер земельного участка, сведения о котором имеются в ЕГРН
-  - Граница кадастрового квартала
-  - Объект капитального строительства
-  - Система координат