

## ОПИСАНИЕ МЕСТОПОЛОЖЕНИЯ ГРАНИЦ

**Публичный сервитут в отношении земель для эксплуатации существующей линии электропередачи ВЛ 10 кВ Л-97-2 «Россети Сибирь» - «Алтайэнерго» входящую в электросетевой комплекс № Б-2 110/35/10 кВ ПС 33 "Смоленский"**

(наименование объекта, местоположение границ которого описано (далее - объект))

### Раздел 1

#### Сведения об объекте

№ п/п	Характеристики объекта	Описание характеристик
1	2	3
1.	Местоположение объекта	Алтайский край, Смоленский район, Сычевский сельсовет
2.	Площадь объекта +/- величина погрешности определения площади (Р +/- Дельта Р)	180 +/- 23 м <sup>2</sup>
3.	Иные характеристики объекта	22:41:040535:245, 22:41:040535:59 (входит в единое землепользование 22:41:040535:61), 22:41:040535:74 (входит в единое землепользование 22:41:040535:75), 22:41:040535:92, 22:41:040701:1855, 22:41:040701:1398 (входит в единое землепользование 22:41:040701:1406), 22:41:040535:60 (входит в единое землепользование 22:41:040535:61), 22:41:040701:1555 (входит в единое землепользование 22:41:040701:1557), 22:41:040701:1556 (входит в единое землепользование 22:41:040701:1557), 22:41:040701:1714, 22:41:040701:1317, 22:41:040701:1764, 22:41:040701:1755, 22:41:040701:1708, 22:41:040701:1715, 22:41:040701:1716, 22:41:040701:1659, 22:41:040701:1372,

## Раздел 2

### Сведения о местоположении границ объекта

1. Система координат МСК-22, зона 3

2. Сведения о характерных точках границ объекта

Обозначение характерных точек границ	Координаты, м		Метод определения координат характерной точки	Средняя квадратическая погрешность положения характерной точки (Mt), м	Описание обозначения точки на местности (при наличии)
	X	Y			
1	2	3	4	5	6
1	454655.95	3252818.05	Геодезический метод	0.50	-
2	454656.24	3252817.09	Геодезический метод	0.50	-
3	454655.28	3252816.80	Геодезический метод	0.50	-
4	454654.99	3252817.76	Геодезический метод	0.50	-
1	454655.95	3252818.05	Геодезический метод	0.50	-
5	454626.93	3252896.35	Геодезический метод	0.50	-
6	454627.29	3252895.42	Геодезический метод	0.50	-
7	454626.35	3252895.06	Геодезический метод	0.50	-
8	454625.99	3252895.99	Геодезический метод	0.50	-
5	454626.93	3252896.35	Геодезический метод	0.50	-
9	454610.96	3252943.02	Геодезический метод	0.50	-
10	454611.29	3252942.08	Геодезический метод	0.50	-
11	454610.35	3252941.75	Геодезический метод	0.50	-
12	454610.02	3252942.70	Геодезический метод	0.50	-
9	454610.96	3252943.02	Геодезический метод	0.50	-
13	454595.36	3252987.99	Геодезический метод	0.50	-
14	454595.72	3252987.05	Геодезический метод	0.50	-
15	454594.78	3252986.70	Геодезический метод	0.50	-
16	454594.43	3252987.63	Геодезический метод	0.50	-
13	454595.36	3252987.99	Геодезический метод	0.50	-
17	454577.90	3253036.04	Геодезический метод	0.50	-
18	454578.23	3253035.10	Геодезический метод	0.50	-

2. Сведения о характерных точках границ объекта					
Обозначение характерных точек границ	Координаты, м		Метод определения координат характерной точки	Средняя квадратическая погрешность положения характерной точки (Mt), м	Описание обозначения точки на местности (при наличии)
	X	Y			
1	2	3	4	5	6
19	454577.29	3253034.76	Геодезический метод	0.50	-
20	454576.96	3253035.71	Геодезический метод	0.50	-
17	454577.90	3253036.04	Геодезический метод	0.50	-
21	454560.76	3253084.05	Геодезический метод	0.50	-
22	454561.10	3253083.11	Геодезический метод	0.50	-
23	454560.15	3253082.77	Геодезический метод	0.50	-
24	454559.82	3253083.72	Геодезический метод	0.50	-
21	454560.76	3253084.05	Геодезический метод	0.50	-
25	454544.67	3253129.28	Геодезический метод	0.50	-
26	454544.98	3253128.33	Геодезический метод	0.50	-
27	454544.03	3253128.02	Геодезический метод	0.50	-
28	454543.72	3253128.97	Геодезический метод	0.50	-
25	454544.67	3253129.28	Геодезический метод	0.50	-
29	454528.42	3253175.22	Геодезический метод	0.50	-
30	454528.75	3253174.27	Геодезический метод	0.50	-
31	454527.81	3253173.94	Геодезический метод	0.50	-
32	454527.48	3253174.89	Геодезический метод	0.50	-
29	454528.42	3253175.22	Геодезический метод	0.50	-
33	454514.23	3253215.74	Геодезический метод	0.50	-
34	454514.57	3253214.80	Геодезический метод	0.50	-
35	454513.63	3253214.46	Геодезический метод	0.50	-
36	454513.29	3253215.40	Геодезический метод	0.50	-
33	454514.23	3253215.74	Геодезический метод	0.50	-
37	454500.64	3253253.85	Геодезический метод	0.50	-
38	454500.95	3253252.90	Геодезический метод	0.50	-
39	454497.65	3253251.82	Геодезический метод	0.50	-

2. Сведения о характерных точках границ объекта					
Обозначение характерных точек границ	Координаты, м		Метод определения координат характерной точки	Средняя квадратическая погрешность положения характерной точки (Mt), м	Описание обозначения точки на местности (при наличии)
	X	Y			
1	2	3	4	5	6
40	454497.34	3253252.77	Геодезический метод	0.50	-
37	454500.64	3253253.85	Геодезический метод	0.50	-
41	454490.74	3253250.55	Геодезический метод	0.50	-
42	454494.74	3253251.84	Геодезический метод	0.50	-
43	454495.05	3253250.88	Геодезический метод	0.50	-
44	454491.08	3253249.65	Геодезический метод	0.50	-
41	454490.74	3253250.55	Геодезический метод	0.50	-
45	454486.32	3253289.74	Геодезический метод	0.50	-
46	454486.67	3253288.80	Геодезический метод	0.50	-
47	454485.73	3253288.45	Геодезический метод	0.50	-
48	454485.38	3253289.39	Геодезический метод	0.50	-
45	454486.32	3253289.74	Геодезический метод	0.50	-
49	454472.88	3253330.60	Геодезический метод	0.50	-
50	454473.24	3253329.67	Геодезический метод	0.50	-
51	454472.30	3253329.32	Геодезический метод	0.50	-
52	454471.95	3253330.25	Геодезический метод	0.50	-
49	454472.88	3253330.60	Геодезический метод	0.50	-
53	454451.44	3253394.21	Геодезический метод	0.50	-
54	454451.79	3253393.27	Геодезический метод	0.50	-
55	454450.84	3253392.93	Геодезический метод	0.50	-
56	454450.50	3253393.87	Геодезический метод	0.50	-
53	454451.44	3253394.21	Геодезический метод	0.50	-
57	454432.02	3253448.40	Геодезический метод	0.50	-
58	454432.37	3253447.46	Геодезический метод	0.50	-
59	454431.43	3253447.11	Геодезический метод	0.50	-
60	454431.09	3253448.05	Геодезический метод	0.50	-

2. Сведения о характерных точках границ объекта					
Обозначение характерных точек границ	Координаты, м		Метод определения координат характерной точки	Средняя квадратическая погрешность положения характерной точки (Mt), м	Описание обозначения точки на местности (при наличии)
	X	Y			
1	2	3	4	5	6
57	454432.02	3253448.40	Геодезический метод	0.50	-
61	454412.96	3253502.16	Геодезический метод	0.50	-
62	454413.31	3253501.22	Геодезический метод	0.50	-
63	454412.37	3253500.87	Геодезический метод	0.50	-
64	454412.02	3253501.80	Геодезический метод	0.50	-
61	454412.96	3253502.16	Геодезический метод	0.50	-
65	454395.24	3253554.45	Геодезический метод	0.50	-
66	454395.59	3253553.51	Геодезический метод	0.50	-
67	454394.65	3253553.17	Геодезический метод	0.50	-
68	454394.30	3253554.10	Геодезический метод	0.50	-
65	454395.24	3253554.45	Геодезический метод	0.50	-
69	454378.12	3253609.90	Геодезический метод	0.50	-
70	454376.75	3253604.43	Геодезический метод	0.50	-
71	454372.70	3253608.35	Геодезический метод	0.50	-
69	454378.12	3253609.90	Геодезический метод	0.50	-
72	454330.05	3253592.97	Геодезический метод	0.50	-
73	454330.34	3253592.02	Геодезический метод	0.50	-
74	454329.38	3253591.73	Геодезический метод	0.50	-
75	454329.09	3253592.68	Геодезический метод	0.50	-
72	454330.05	3253592.97	Геодезический метод	0.50	-
76	454286.46	3253577.54	Геодезический метод	0.50	-
77	454286.79	3253576.60	Геодезический метод	0.50	-
78	454285.84	3253576.27	Геодезический метод	0.50	-
79	454285.51	3253577.21	Геодезический метод	0.50	-
76	454286.46	3253577.54	Геодезический метод	0.50	-
80	454236.19	3253560.29	Геодезический метод	0.50	-

2. Сведения о характерных точках границ объекта					
Обозначение характерных точек границ	Координаты, м		Метод определения координат характерной точки	Средняя квадратическая погрешность положения характерной точки (Mt), м	Описание обозначения точки на местности (при наличии)
	X	Y			
1	2	3	4	5	6
81	454236.49	3253559.34	Геодезический метод	0.50	-
82	454235.54	3253559.04	Геодезический метод	0.50	-
83	454235.24	3253559.99	Геодезический метод	0.50	-
80	454236.19	3253560.29	Геодезический метод	0.50	-
84	454172.74	3253539.39	Геодезический метод	0.50	-
85	454173.04	3253538.44	Геодезический метод	0.50	-
86	454172.08	3253538.14	Геодезический метод	0.50	-
87	454171.79	3253539.10	Геодезический метод	0.50	-
84	454172.74	3253539.39	Геодезический метод	0.50	-
88	454136.12	3253527.99	Геодезический метод	0.50	-
89	454132.27	3253523.87	Геодезический метод	0.50	-
90	454130.63	3253529.26	Геодезический метод	0.50	-
88	454136.12	3253527.99	Геодезический метод	0.50	-
91	454086.74	3253531.24	Геодезический метод	0.50	-
92	454087.73	3253531.15	Геодезический метод	0.50	-
93	454087.64	3253530.16	Геодезический метод	0.50	-
94	454086.65	3253530.25	Геодезический метод	0.50	-
91	454086.74	3253531.24	Геодезический метод	0.50	-
95	454027.64	3253537.38	Геодезический метод	0.50	-
96	454028.63	3253537.29	Геодезический метод	0.50	-
97	454028.54	3253536.29	Геодезический метод	0.50	-
98	454027.55	3253536.38	Геодезический метод	0.50	-
95	454027.64	3253537.38	Геодезический метод	0.50	-
99	453985.95	3253540.93	Геодезический метод	0.50	-
100	453986.95	3253540.84	Геодезический метод	0.50	-
101	453986.86	3253539.85	Геодезический метод	0.50	-

2. Сведения о характерных точках границ объекта					
Обозначение характерных точек границ	Координаты, м		Метод определения координат характерной точки	Средняя квадратическая погрешность положения характерной точки (Mt), м	Описание обозначения точки на местности (при наличии)
	X	Y			
1	2	3	4	5	6
102	453985.87	3253539.93	Геодезический метод	0.50	-
99	453985.95	3253540.93	Геодезический метод	0.50	-
103	453924.76	3253547.09	Геодезический метод	0.50	-
104	453925.75	3253547.00	Геодезический метод	0.50	-
105	453925.66	3253546.00	Геодезический метод	0.50	-
106	453924.66	3253546.10	Геодезический метод	0.50	-
103	453924.76	3253547.09	Геодезический метод	0.50	-
107	453868.11	3253552.60	Геодезический метод	0.50	-
108	453869.10	3253552.49	Геодезический метод	0.50	-
109	453868.99	3253551.49	Геодезический метод	0.50	-
110	453868.00	3253551.60	Геодезический метод	0.50	-
107	453868.11	3253552.60	Геодезический метод	0.50	-
111	453814.32	3253557.39	Геодезический метод	0.50	-
112	453815.32	3253557.28	Геодезический метод	0.50	-
113	453815.20	3253556.28	Геодезический метод	0.50	-
114	453814.21	3253556.40	Геодезический метод	0.50	-
111	453814.32	3253557.39	Геодезический метод	0.50	-
115	453758.35	3253562.23	Геодезический метод	0.50	-
116	453759.34	3253562.14	Геодезический метод	0.50	-
117	453759.26	3253561.15	Геодезический метод	0.50	-
118	453758.26	3253561.23	Геодезический метод	0.50	-
115	453758.35	3253562.23	Геодезический метод	0.50	-
119	453702.20	3253567.82	Геодезический метод	0.50	-
120	453703.19	3253567.73	Геодезический метод	0.50	-
121	453703.11	3253566.74	Геодезический метод	0.50	-
122	453702.11	3253566.82	Геодезический метод	0.50	-

2. Сведения о характерных точках границ объекта					
Обозначение характерных точек границ	Координаты, м		Метод определения координат характерной точки	Средняя квадратическая погрешность положения характерной точки (Mt), м	Описание обозначения точки на местности (при наличии)
	X	Y			
1	2	3	4	5	6
119	453702.20	3253567.82	Геодезический метод	0.50	-
123	453652.64	3253572.05	Геодезический метод	0.50	-
124	453653.63	3253571.96	Геодезический метод	0.50	-
125	453653.54	3253570.96	Геодезический метод	0.50	-
126	453652.55	3253571.06	Геодезический метод	0.50	-
123	453652.64	3253572.05	Геодезический метод	0.50	-
127	453606.17	3253576.99	Геодезический метод	0.50	-
128	453607.16	3253576.91	Геодезический метод	0.50	-
129	453607.09	3253575.91	Геодезический метод	0.50	-
130	453606.09	3253575.99	Геодезический метод	0.50	-
127	453606.17	3253576.99	Геодезический метод	0.50	-
131	453550.88	3253581.41	Геодезический метод	0.50	-
132	453551.88	3253581.31	Геодезический метод	0.50	-
133	453551.78	3253580.32	Геодезический метод	0.50	-
134	453550.78	3253580.42	Геодезический метод	0.50	-
131	453550.88	3253581.41	Геодезический метод	0.50	-
135	453503.42	3253586.07	Геодезический метод	0.50	-
136	453504.41	3253585.98	Геодезический метод	0.50	-
137	453504.32	3253584.98	Геодезический метод	0.50	-
138	453503.32	3253585.08	Геодезический метод	0.50	-
135	453503.42	3253586.07	Геодезический метод	0.50	-
139	453453.59	3253591.03	Геодезический метод	0.50	-
140	453454.59	3253590.94	Геодезический метод	0.50	-
141	453454.49	3253589.94	Геодезический метод	0.50	-
142	453453.50	3253590.04	Геодезический метод	0.50	-
139	453453.59	3253591.03	Геодезический метод	0.50	-



2. Сведения о характерных точках границ объекта					
Обозначение характерных точек границ	Координаты, м		Метод определения координат характерной точки	Средняя квадратическая погрешность положения характерной точки (Mt), м	Описание обозначения точки на местности (при наличии)
	X	Y			
1	2	3	4	5	6
143	453404.88	3253595.51	Геодезический метод	0.50	-
144	453405.88	3253595.41	Геодезический метод	0.50	-
145	453405.78	3253594.41	Геодезический метод	0.50	-
146	453404.78	3253594.51	Геодезический метод	0.50	-
143	453404.88	3253595.51	Геодезический метод	0.50	-
147	453353.61	3253600.92	Геодезический метод	0.50	-
148	453354.60	3253600.83	Геодезический метод	0.50	-
149	453354.51	3253599.83	Геодезический метод	0.50	-
150	453353.51	3253599.93	Геодезический метод	0.50	-
147	453353.61	3253600.92	Геодезический метод	0.50	-
151	453306.78	3253605.14	Геодезический метод	0.50	-
152	453307.77	3253605.07	Геодезический метод	0.50	-
153	453307.70	3253604.07	Геодезический метод	0.50	-
154	453306.70	3253604.15	Геодезический метод	0.50	-
151	453306.78	3253605.14	Геодезический метод	0.50	-
155	453255.30	3253610.22	Геодезический метод	0.50	-
156	453256.29	3253610.11	Геодезический метод	0.50	-
157	453256.17	3253609.11	Геодезический метод	0.50	-
158	453255.18	3253609.23	Геодезический метод	0.50	-
155	453255.30	3253610.22	Геодезический метод	0.50	-
159	453178.37	3253620.77	Геодезический метод	0.50	-
160	453179.83	3253615.33	Геодезический метод	0.50	-
161	453174.39	3253616.78	Геодезический метод	0.50	-
159	453178.37	3253620.77	Геодезический метод	0.50	-
162	453180.24	3253673.67	Геодезический метод	0.50	-
163	453181.24	3253673.63	Геодезический метод	0.50	-

2. Сведения о характерных точках границ объекта					
Обозначение характерных точек границ	Координаты, м		Метод определения координат характерной точки	Средняя квадратическая погрешность положения характерной точки (Mt), м	Описание обозначения точки на местности (при наличии)
	X	Y			
1	2	3	4	5	6
164	453181.19	3253672.63	Геодезический метод	0.50	-
165	453180.19	3253672.68	Геодезический метод	0.50	-
162	453180.24	3253673.67	Геодезический метод	0.50	-
166	453183.62	3253718.39	Геодезический метод	0.50	-
167	453184.62	3253718.34	Геодезический метод	0.50	-
168	453184.57	3253717.34	Геодезический метод	0.50	-
169	453183.57	3253717.39	Геодезический метод	0.50	-
166	453183.62	3253718.39	Геодезический метод	0.50	-
170	453186.87	3253769.01	Геодезический метод	0.50	-
171	453187.87	3253769.00	Геодезический метод	0.50	-
172	453187.86	3253768.00	Геодезический метод	0.50	-
173	453186.86	3253768.01	Геодезический метод	0.50	-
170	453186.87	3253769.01	Геодезический метод	0.50	-
174	453190.61	3253820.73	Геодезический метод	0.50	-
175	453191.61	3253820.70	Геодезический метод	0.50	-
176	453191.57	3253819.70	Геодезический метод	0.50	-
177	453190.57	3253819.74	Геодезический метод	0.50	-
174	453190.61	3253820.73	Геодезический метод	0.50	-
178	453194.65	3253872.45	Геодезический метод	0.50	-
179	453195.65	3253872.39	Геодезический метод	0.50	-
180	453195.59	3253871.39	Геодезический метод	0.50	-
181	453194.59	3253871.45	Геодезический метод	0.50	-
178	453194.65	3253872.45	Геодезический метод	0.50	-
182	453198.26	3253925.22	Геодезический метод	0.50	-
183	453199.26	3253925.15	Геодезический метод	0.50	-
184	453199.19	3253924.15	Геодезический метод	0.50	-

2. Сведения о характерных точках границ объекта					
Обозначение характерных точек границ	Координаты, м		Метод определения координат характерной точки	Средняя квадратическая погрешность положения характерной точки (Mt), м	Описание обозначения точки на местности (при наличии)
	X	Y			
1	2	3	4	5	6
185	453198.19	3253924.22	Геодезический метод	0.50	-
182	453198.26	3253925.22	Геодезический метод	0.50	-
186	453202.91	3253986.65	Геодезический метод	0.50	-
187	453203.91	3253986.60	Геодезический метод	0.50	-
188	453203.85	3253985.60	Геодезический метод	0.50	-
189	453202.85	3253985.66	Геодезический метод	0.50	-
186	453202.91	3253986.65	Геодезический метод	0.50	-
190	453205.53	3254044.40	Геодезический метод	0.50	-
191	453206.53	3254044.35	Геодезический метод	0.50	-
192	453206.48	3254043.35	Геодезический метод	0.50	-
193	453205.48	3254043.40	Геодезический метод	0.50	-
190	453205.53	3254044.40	Геодезический метод	0.50	-
194	453207.85	3254095.02	Геодезический метод	0.50	-
195	453208.84	3254094.93	Геодезический метод	0.50	-
196	453208.75	3254093.93	Геодезический метод	0.50	-
197	453207.76	3254094.02	Геодезический метод	0.50	-
194	453207.85	3254095.02	Геодезический метод	0.50	-
198	453210.40	3254151.81	Геодезический метод	0.50	-
199	453211.40	3254151.74	Геодезический метод	0.50	-
200	453211.33	3254150.74	Геодезический метод	0.50	-
201	453210.33	3254150.81	Геодезический метод	0.50	-
198	453210.40	3254151.81	Геодезический метод	0.50	-
202	453213.02	3254209.40	Геодезический метод	0.50	-
203	453214.02	3254209.34	Геодезический метод	0.50	-
204	453213.96	3254208.35	Геодезический метод	0.50	-
205	453212.96	3254208.41	Геодезический метод	0.50	-

2. Сведения о характерных точках границ объекта					
Обозначение характерных точек границ	Координаты, м		Метод определения координат характерной точки	Средняя квадратическая погрешность положения характерной точки (Mt), м	Описание обозначения точки на местности (при наличии)
	X	Y			
1	2	3	4	5	6
202	453213.02	3254209.40	Геодезический метод	0.50	-
206	453215.42	3254262.56	Геодезический метод	0.50	-
207	453216.41	3254262.52	Геодезический метод	0.50	-
208	453216.37	3254261.52	Геодезический метод	0.50	-
209	453215.38	3254261.56	Геодезический метод	0.50	-
206	453215.42	3254262.56	Геодезический метод	0.50	-
210	453217.91	3254317.89	Геодезический метод	0.50	-
211	453218.91	3254317.86	Геодезический метод	0.50	-
212	453218.88	3254316.86	Геодезический метод	0.50	-
213	453217.88	3254316.89	Геодезический метод	0.50	-
210	453217.91	3254317.89	Геодезический метод	0.50	-
214	453220.30	3254370.13	Геодезический метод	0.50	-
215	453221.30	3254370.09	Геодезический метод	0.50	-
216	453221.25	3254369.09	Геодезический метод	0.50	-
217	453220.26	3254369.13	Геодезический метод	0.50	-
214	453220.30	3254370.13	Геодезический метод	0.50	-
218	453222.81	3254425.71	Геодезический метод	0.50	-
219	453223.81	3254425.64	Геодезический метод	0.50	-
220	453223.74	3254424.64	Геодезический метод	0.50	-
221	453222.74	3254424.71	Геодезический метод	0.50	-
218	453222.81	3254425.71	Геодезический метод	0.50	-
222	453225.40	3254482.04	Геодезический метод	0.50	-
223	453226.39	3254481.96	Геодезический метод	0.50	-
224	453226.31	3254480.96	Геодезический метод	0.50	-
225	453225.31	3254481.05	Геодезический метод	0.50	-
222	453225.40	3254482.04	Геодезический метод	0.50	-

2. Сведения о характерных точках границ объекта					
Обозначение характерных точек границ	Координаты, м		Метод определения координат характерной точки	Средняя квадратическая погрешность положения характерной точки (Mt), м	Описание обозначения точки на местности (при наличии)
	X	Y			
1	2	3	4	5	6
226	453227.93	3254538.91	Геодезический метод	0.50	-
227	453228.93	3254538.89	Геодезический метод	0.50	-
228	453228.91	3254537.89	Геодезический метод	0.50	-
229	453227.91	3254537.92	Геодезический метод	0.50	-
226	453227.93	3254538.91	Геодезический метод	0.50	-
230	453230.33	3254591.54	Геодезический метод	0.50	-
231	453231.33	3254591.49	Геодезический метод	0.50	-
232	453231.27	3254590.49	Геодезический метод	0.50	-
233	453230.27	3254590.55	Геодезический метод	0.50	-
230	453230.33	3254591.54	Геодезический метод	0.50	-
234	453232.88	3254647.51	Геодезический метод	0.50	-
235	453233.88	3254647.45	Геодезический метод	0.50	-
236	453233.82	3254646.46	Геодезический метод	0.50	-
237	453232.82	3254646.51	Геодезический метод	0.50	-
234	453232.88	3254647.51	Геодезический метод	0.50	-
238	453235.20	3254699.01	Геодезический метод	0.50	-
239	453236.20	3254698.99	Геодезический метод	0.50	-
240	453236.17	3254697.99	Геодезический метод	0.50	-
241	453235.17	3254698.01	Геодезический метод	0.50	-
238	453235.20	3254699.01	Геодезический метод	0.50	-
242	453237.95	3254758.53	Геодезический метод	0.50	-
243	453238.95	3254758.46	Геодезический метод	0.50	-
244	453238.88	3254757.47	Геодезический метод	0.50	-
245	453237.88	3254757.53	Геодезический метод	0.50	-
242	453237.95	3254758.53	Геодезический метод	0.50	-
246	453240.54	3254815.94	Геодезический метод	0.50	-

2. Сведения о характерных точках границ объекта					
Обозначение характерных точек границ	Координаты, м		Метод определения координат характерной точки	Средняя квадратическая погрешность положения характерной точки (Mt), м	Описание обозначения точки на местности (при наличии)
	X	Y			
1	2	3	4	5	6
247	453241.53	3254815.84	Геодезический метод	0.50	-
248	453241.43	3254814.85	Геодезический метод	0.50	-
249	453240.44	3254814.95	Геодезический метод	0.50	-
246	453240.54	3254815.94	Геодезический метод	0.50	-
250	453243.00	3254870.76	Геодезический метод	0.50	-
251	453244.00	3254870.72	Геодезический метод	0.50	-
252	453243.96	3254869.72	Геодезический метод	0.50	-
253	453242.96	3254869.76	Геодезический метод	0.50	-
250	453243.00	3254870.76	Геодезический метод	0.50	-
254	453245.51	3254926.13	Геодезический метод	0.50	-
255	453246.51	3254926.08	Геодезический метод	0.50	-
256	453246.45	3254925.08	Геодезический метод	0.50	-
257	453245.45	3254925.13	Геодезический метод	0.50	-
254	453245.51	3254926.13	Геодезический метод	0.50	-
258	453247.98	3254980.59	Геодезический метод	0.50	-
259	453248.98	3254980.54	Геодезический метод	0.50	-
260	453248.93	3254979.54	Геодезический метод	0.50	-
261	453247.93	3254979.59	Геодезический метод	0.50	-
258	453247.98	3254980.59	Геодезический метод	0.50	-
262	453250.33	3255032.53	Геодезический метод	0.50	-
263	453251.32	3255032.50	Геодезический метод	0.50	-
264	453251.29	3255031.50	Геодезический метод	0.50	-
265	453250.29	3255031.53	Геодезический метод	0.50	-
262	453250.33	3255032.53	Геодезический метод	0.50	-
266	453252.84	3255087.90	Геодезический метод	0.50	-
267	453253.84	3255087.85	Геодезический метод	0.50	-

2. Сведения о характерных точках границ объекта					
Обозначение характерных точек границ	Координаты, м		Метод определения координат характерной точки	Средняя квадратическая погрешность положения характерной точки (Mt), м	Описание обозначения точки на местности (при наличии)
	X	Y			
1	2	3	4	5	6
268	453253.79	3255086.85	Геодезический метод	0.50	-
269	453252.79	3255086.90	Геодезический метод	0.50	-
266	453252.84	3255087.90	Геодезический метод	0.50	-
270	453255.17	3255145.75	Геодезический метод	0.50	-
271	453256.16	3255145.69	Геодезический метод	0.50	-
272	453256.11	3255144.69	Геодезический метод	0.50	-
273	453255.11	3255144.75	Геодезический метод	0.50	-
270	453255.17	3255145.75	Геодезический метод	0.50	-
274	451359.36	3257202.03	Геодезический метод	0.50	-
275	451360.07	3257201.32	Геодезический метод	0.50	-
276	451359.36	3257200.61	Геодезический метод	0.50	-
277	451358.66	3257201.32	Геодезический метод	0.50	-
274	451359.36	3257202.03	Геодезический метод	0.50	-
278	451319.49	3257240.78	Геодезический метод	0.50	-
279	451320.19	3257240.08	Геодезический метод	0.50	-
280	451319.49	3257239.37	Геодезический метод	0.50	-
281	451318.78	3257240.08	Геодезический метод	0.50	-
278	451319.49	3257240.78	Геодезический метод	0.50	-
282	451280.21	3257278.45	Геодезический метод	0.50	-
283	451280.92	3257277.74	Геодезический метод	0.50	-
284	451280.21	3257277.04	Геодезический метод	0.50	-
285	451279.51	3257277.74	Геодезический метод	0.50	-
282	451280.21	3257278.45	Геодезический метод	0.50	-
286	451242.05	3257315.91	Геодезический метод	0.50	-
287	451242.75	3257315.20	Геодезический метод	0.50	-
288	451242.05	3257314.49	Геодезический метод	0.50	-

2. Сведения о характерных точках границ объекта					
Обозначение характерных точек границ	Координаты, м		Метод определения координат характерной точки	Средняя квадратическая погрешность положения характерной точки (Mt), м	Описание обозначения точки на местности (при наличии)
	X	Y			
1	2	3	4	5	6
289	451241.34	3257315.20	Геодезический метод	0.50	-
286	451242.05	3257315.91	Геодезический метод	0.50	-
290	451201.78	3257353.64	Геодезический метод	0.50	-
291	451202.49	3257352.93	Геодезический метод	0.50	-
292	451201.78	3257352.23	Геодезический метод	0.50	-
293	451201.07	3257352.93	Геодезический метод	0.50	-
290	451201.78	3257353.64	Геодезический метод	0.50	-
294	451164.75	3257389.85	Геодезический метод	0.50	-
295	451165.46	3257389.14	Геодезический метод	0.50	-
296	451164.75	3257388.43	Геодезический метод	0.50	-
297	451164.04	3257389.14	Геодезический метод	0.50	-
294	451164.75	3257389.85	Геодезический метод	0.50	-
298	451125.21	3257427.61	Геодезический метод	0.50	-
299	451125.92	3257426.90	Геодезический метод	0.50	-
300	451125.21	3257426.20	Геодезический метод	0.50	-
301	451124.51	3257426.90	Геодезический метод	0.50	-
298	451125.21	3257427.61	Геодезический метод	0.50	-
302	451087.41	3257462.81	Геодезический метод	0.50	-
303	451088.11	3257462.10	Геодезический метод	0.50	-
304	451087.41	3257461.39	Геодезический метод	0.50	-
305	451086.70	3257462.10	Геодезический метод	0.50	-
302	451087.41	3257462.81	Геодезический метод	0.50	-
306	451050.64	3257498.92	Геодезический метод	0.50	-
307	451051.35	3257498.22	Геодезический метод	0.50	-
308	451050.64	3257497.51	Геодезический метод	0.50	-
309	451049.93	3257498.22	Геодезический метод	0.50	-



2. Сведения о характерных точках границ объекта

Обозначение характерных точек границ	Координаты, м		Метод определения координат характерной точки	Средняя квадратическая погрешность положения характерной точки (Mt), м	Описание обозначения точки на местности (при наличии)
	X	Y			
1	2	3	4	5	6
306	451050.64	3257498.92	Геодезический метод	0.50	-
310	451012.75	3257535.02	Геодезический метод	0.50	-
311	451013.46	3257534.32	Геодезический метод	0.50	-
312	451012.75	3257533.61	Геодезический метод	0.50	-
313	451012.04	3257534.32	Геодезический метод	0.50	-
310	451012.75	3257535.02	Геодезический метод	0.50	-
314	450975.91	3257572.12	Геодезический метод	0.50	-
315	450976.62	3257571.41	Геодезический метод	0.50	-
316	450975.91	3257570.70	Геодезический метод	0.50	-
317	450975.21	3257571.41	Геодезический метод	0.50	-
314	450975.91	3257572.12	Геодезический метод	0.50	-
318	450939.69	3257605.70	Геодезический метод	0.50	-
319	450940.39	3257604.99	Геодезический метод	0.50	-
320	450939.69	3257604.28	Геодезический метод	0.50	-
321	450938.98	3257604.99	Геодезический метод	0.50	-
318	450939.69	3257605.70	Геодезический метод	0.50	-
322	450902.31	3257642.10	Геодезический метод	0.50	-
323	450903.01	3257641.39	Геодезический метод	0.50	-
324	450902.31	3257640.68	Геодезический метод	0.50	-
325	450901.60	3257641.39	Геодезический метод	0.50	-
322	450902.31	3257642.10	Геодезический метод	0.50	-
326	450866.12	3257675.79	Геодезический метод	0.50	-
327	450866.83	3257675.09	Геодезический метод	0.50	-
328	450866.12	3257674.38	Геодезический метод	0.50	-
329	450865.42	3257675.09	Геодезический метод	0.50	-
326	450866.12	3257675.79	Геодезический метод	0.50	-

2. Сведения о характерных точках границ объекта					
Обозначение характерных точек границ	Координаты, м		Метод определения координат характерной точки	Средняя квадратическая погрешность положения характерной точки (Mt), м	Описание обозначения точки на местности (при наличии)
	X	Y			
1	2	3	4	5	6
330	450829.15	3257712.09	Геодезический метод	0.50	-
331	450829.85	3257711.38	Геодезический метод	0.50	-
332	450829.15	3257710.68	Геодезический метод	0.50	-
333	450828.44	3257711.38	Геодезический метод	0.50	-
330	450829.15	3257712.09	Геодезический метод	0.50	-
334	450787.06	3257752.44	Геодезический метод	0.50	-
335	450787.77	3257751.73	Геодезический метод	0.50	-
336	450787.06	3257751.02	Геодезический метод	0.50	-
337	450786.35	3257751.73	Геодезический метод	0.50	-
334	450787.06	3257752.44	Геодезический метод	0.50	-
338	450746.91	3257790.24	Геодезический метод	0.50	-
339	450747.62	3257789.53	Геодезический метод	0.50	-
340	450746.91	3257788.82	Геодезический метод	0.50	-
341	450746.20	3257789.53	Геодезический метод	0.50	-
338	450746.91	3257790.24	Геодезический метод	0.50	-
342	450715.21	3257822.16	Геодезический метод	0.50	-
343	450715.92	3257821.46	Геодезический метод	0.50	-
344	450715.21	3257820.75	Геодезический метод	0.50	-
345	450714.51	3257821.46	Геодезический метод	0.50	-
342	450715.21	3257822.16	Геодезический метод	0.50	-
346	450575.73	3257910.89	Геодезический метод	0.50	-
347	450576.62	3257910.43	Геодезический метод	0.50	-
348	450576.16	3257909.54	Геодезический метод	0.50	-
349	450575.27	3257910.01	Геодезический метод	0.50	-
346	450575.73	3257910.89	Геодезический метод	0.50	-
350	450531.95	3257932.97	Геодезический метод	0.50	-

2. Сведения о характерных точках границ объекта					
Обозначение характерных точек границ	Координаты, м		Метод определения координат характерной точки	Средняя квадратическая погрешность положения характерной точки (Mt), м	Описание обозначения точки на местности (при наличии)
	X	Y			
1	2	3	4	5	6
351	450532.86	3257932.54	Геодезический метод	0.50	-
352	450532.43	3257931.64	Геодезический метод	0.50	-
353	450531.53	3257932.06	Геодезический метод	0.50	-
350	450531.95	3257932.97	Геодезический метод	0.50	-
354	450486.83	3257954.40	Геодезический метод	0.50	-
355	450487.72	3257953.94	Геодезический метод	0.50	-
356	450487.26	3257953.05	Геодезический метод	0.50	-
357	450486.37	3257953.51	Геодезический метод	0.50	-
354	450486.83	3257954.40	Геодезический метод	0.50	-
358	449977.23	3258203.95	Геодезический метод	0.50	-
359	449978.14	3258203.54	Геодезический метод	0.50	-
360	449977.73	3258202.63	Геодезический метод	0.50	-
361	449976.82	3258203.04	Геодезический метод	0.50	-
358	449977.23	3258203.95	Геодезический метод	0.50	-
362	449928.01	3258227.81	Геодезический метод	0.50	-
363	449928.90	3258227.37	Геодезический метод	0.50	-
364	449928.46	3258226.47	Геодезический метод	0.50	-
365	449927.57	3258226.91	Геодезический метод	0.50	-
362	449928.01	3258227.81	Геодезический метод	0.50	-
366	449879.05	3258251.81	Геодезический метод	0.50	-
367	449879.95	3258251.38	Геодезический метод	0.50	-
368	449879.52	3258250.48	Геодезический метод	0.50	-
369	449878.62	3258250.91	Геодезический метод	0.50	-
366	449879.05	3258251.81	Геодезический метод	0.50	-
370	449825.75	3258278.11	Геодезический метод	0.50	-
371	449826.65	3258277.68	Геодезический метод	0.50	-

2. Сведения о характерных точках границ объекта					
Обозначение характерных точек границ	Координаты, м		Метод определения координат характерной точки	Средняя квадратическая погрешность положения характерной точки (Mt), м	Описание обозначения точки на местности (при наличии)
	X	Y			
1	2	3	4	5	6
372	449826.22	3258276.78	Геодезический метод	0.50	-
373	449825.32	3258277.21	Геодезический метод	0.50	-
370	449825.75	3258278.11	Геодезический метод	0.50	-
374	449778.22	3258301.33	Геодезический метод	0.50	-
375	449779.13	3258300.91	Геодезический метод	0.50	-
376	449778.70	3258300.00	Геодезический метод	0.50	-
377	449777.80	3258300.43	Геодезический метод	0.50	-
374	449778.22	3258301.33	Геодезический метод	0.50	-
378	449732.04	3258323.80	Геодезический метод	0.50	-
379	449732.94	3258323.35	Геодезический метод	0.50	-
380	449732.49	3258322.45	Геодезический метод	0.50	-
381	449731.60	3258322.90	Геодезический метод	0.50	-
378	449732.04	3258323.80	Геодезический метод	0.50	-
382	449678.12	3258350.17	Геодезический метод	0.50	-
383	449679.02	3258349.73	Геодезический метод	0.50	-
384	449678.58	3258348.83	Геодезический метод	0.50	-
385	449677.68	3258349.27	Геодезический метод	0.50	-
382	449678.12	3258350.17	Геодезический метод	0.50	-
386	449623.56	3258376.99	Геодезический метод	0.50	-
387	449624.48	3258376.58	Геодезический метод	0.50	-
388	449624.08	3258375.67	Геодезический метод	0.50	-
389	449623.16	3258376.07	Геодезический метод	0.50	-
386	449623.56	3258376.99	Геодезический метод	0.50	-
390	449574.23	3258400.94	Геодезический метод	0.50	-
391	449575.13	3258400.51	Геодезический метод	0.50	-
392	449574.70	3258399.61	Геодезический метод	0.50	-

2. Сведения о характерных точках границ объекта					
Обозначение характерных точек границ	Координаты, м		Метод определения координат характерной точки	Средняя квадратическая погрешность положения характерной точки (Mt), м	Описание обозначения точки на местности (при наличии)
	X	Y			
1	2	3	4	5	6
393	449573.80	3258400.04	Геодезический метод	0.50	-
390	449574.23	3258400.94	Геодезический метод	0.50	-
394	449537.17	3258419.46	Геодезический метод	0.50	-
395	449538.08	3258419.03	Геодезический метод	0.50	-
396	449537.65	3258418.13	Геодезический метод	0.50	-
397	449536.75	3258418.55	Геодезический метод	0.50	-
394	449537.17	3258419.46	Геодезический метод	0.50	-
398	449485.47	3258443.94	Геодезический метод	0.50	-
399	449486.36	3258443.48	Геодезический метод	0.50	-
400	449485.91	3258442.59	Геодезический метод	0.50	-
401	449485.02	3258443.05	Геодезический метод	0.50	-
398	449485.47	3258443.94	Геодезический метод	0.50	-
402	449435.94	3258467.48	Геодезический метод	0.50	-
403	449436.84	3258467.05	Геодезический метод	0.50	-
404	449436.41	3258466.15	Геодезический метод	0.50	-
405	449435.51	3258466.58	Геодезический метод	0.50	-
402	449435.94	3258467.48	Геодезический метод	0.50	-
406	449384.11	3258492.98	Геодезический метод	0.50	-
407	449385.01	3258492.55	Геодезический метод	0.50	-
408	449384.58	3258491.65	Геодезический метод	0.50	-
409	449383.68	3258492.08	Геодезический метод	0.50	-
406	449384.11	3258492.98	Геодезический метод	0.50	-
410	449338.91	3258514.67	Геодезический метод	0.50	-
411	449339.80	3258514.23	Геодезический метод	0.50	-
412	449339.35	3258513.33	Геодезический метод	0.50	-
413	449338.46	3258513.78	Геодезический метод	0.50	-

2. Сведения о характерных точках границ объекта					
Обозначение характерных точек границ	Координаты, м		Метод определения координат характерной точки	Средняя квадратическая погрешность положения характерной точки (Mt), м	Описание обозначения точки на местности (при наличии)
	X	Y			
1	2	3	4	5	6
410	449338.91	3258514.67	Геодезический метод	0.50	-
414	449302.90	3258533.88	Геодезический метод	0.50	-
415	449303.80	3258533.45	Геодезический метод	0.50	-
416	449303.38	3258532.55	Геодезический метод	0.50	-
417	449302.47	3258532.97	Геодезический метод	0.50	-
414	449302.90	3258533.88	Геодезический метод	0.50	-
418	449261.18	3258553.32	Геодезический метод	0.50	-
419	449262.11	3258552.93	Геодезический метод	0.50	-
420	449261.72	3258552.01	Геодезический метод	0.50	-
421	449260.80	3258552.40	Геодезический метод	0.50	-
418	449261.18	3258553.32	Геодезический метод	0.50	-
422	449230.79	3258570.95	Геодезический метод	0.50	-
423	449227.45	3258566.42	Геодезический метод	0.50	-
424	449225.19	3258571.58	Геодезический метод	0.50	-
422	449230.79	3258570.95	Геодезический метод	0.50	-
425	449147.22	3258631.87	Геодезический метод	0.50	-
426	449148.03	3258631.29	Геодезический метод	0.50	-
427	449147.44	3258630.48	Геодезический метод	0.50	-
428	449146.63	3258631.07	Геодезический метод	0.50	-
425	449147.22	3258631.87	Геодезический метод	0.50	-
429	449110.17	3258661.61	Геодезический метод	0.50	-
430	449110.96	3258661.00	Геодезический метод	0.50	-
431	449110.35	3258660.21	Геодезический метод	0.50	-
432	449109.56	3258660.82	Геодезический метод	0.50	-
429	449110.17	3258661.61	Геодезический метод	0.50	-
433	449045.17	3258712.02	Геодезический метод	0.50	-

2. Сведения о характерных точках границ объекта					
Обозначение характерных точек границ	Координаты, м		Метод определения координат характерной точки	Средняя квадратическая погрешность положения характерной точки (Mt), м	Описание обозначения точки на местности (при наличии)
	X	Y			
1	2	3	4	5	6
434	449045.94	3258711.38	Геодезический метод	0.50	-
435	449045.29	3258710.62	Геодезический метод	0.50	-
436	449044.53	3258711.26	Геодезический метод	0.50	-
433	449045.17	3258712.02	Геодезический метод	0.50	-
437	449007.27	3258741.68	Геодезический метод	0.50	-
438	449001.82	3258740.24	Геодезический метод	0.50	-
439	449003.30	3258745.68	Геодезический метод	0.50	-
437	449007.27	3258741.68	Геодезический метод	0.50	-
3. Сведения о характерных точках части (частей) границы объекта					
Обозначение характерных точек части границы	Координаты, м		Метод определения координат характерной точки	Средняя квадратическая погрешность положения характерной точки (Mt), м	Описание обозначения точки на местности (при наличии)
	X	Y			
1	2	3	4	5	6
-	-	-	-	-	-

Раздел 3							
Сведения о местоположении измененных (уточненных) границ объекта							
1. Система координат -							
2. Сведения о характерных точках границ объекта							
Обозначение характерных точек границ	Существующие координаты, м		Измененные (уточненные) координаты, м		Метод определения координат характерной точки	Средняя квадратическая погрешность положения характерной точки (Mt), м	Описание обозначения точки на местности (при наличии)
	X	Y	X	Y			
1	2	3	4	5	6	7	8
-	-	-	-	-	-	-	
3. Сведения о характерных точках части (частей) границы объекта							
Обозначение характерных точек части границы	Существующие координаты, м		Измененные (уточненные) координаты, м		Метод определения координат характерной точки	Средняя квадратическая погрешность положения характерной точки (Mt), м	Описание обозначения точки на местности (при наличии)
	X	Y	X	Y			
1	2	3	4	5	6	7	8
-	-	-	-	-	-	-	



Публичный сервитут в отношении земель для эксплуатации существующей линии электропередач ВЛ 10 кВ Л 97-2 ПАО "Россети-Сибирь" (Филиал ПАО "Россети Сибирь" - "Алтайэнерго" входящую в электросетевой комплекс № Б-2 ВЛ 110/35/10 кВ "Смоленский" в Смоленском районе

Основной лист



■ границы публичного сервитута, размеры которого  
(1) не могут быть переданы в масштабе,  
обозначение выноски

Масштаб 1:9000

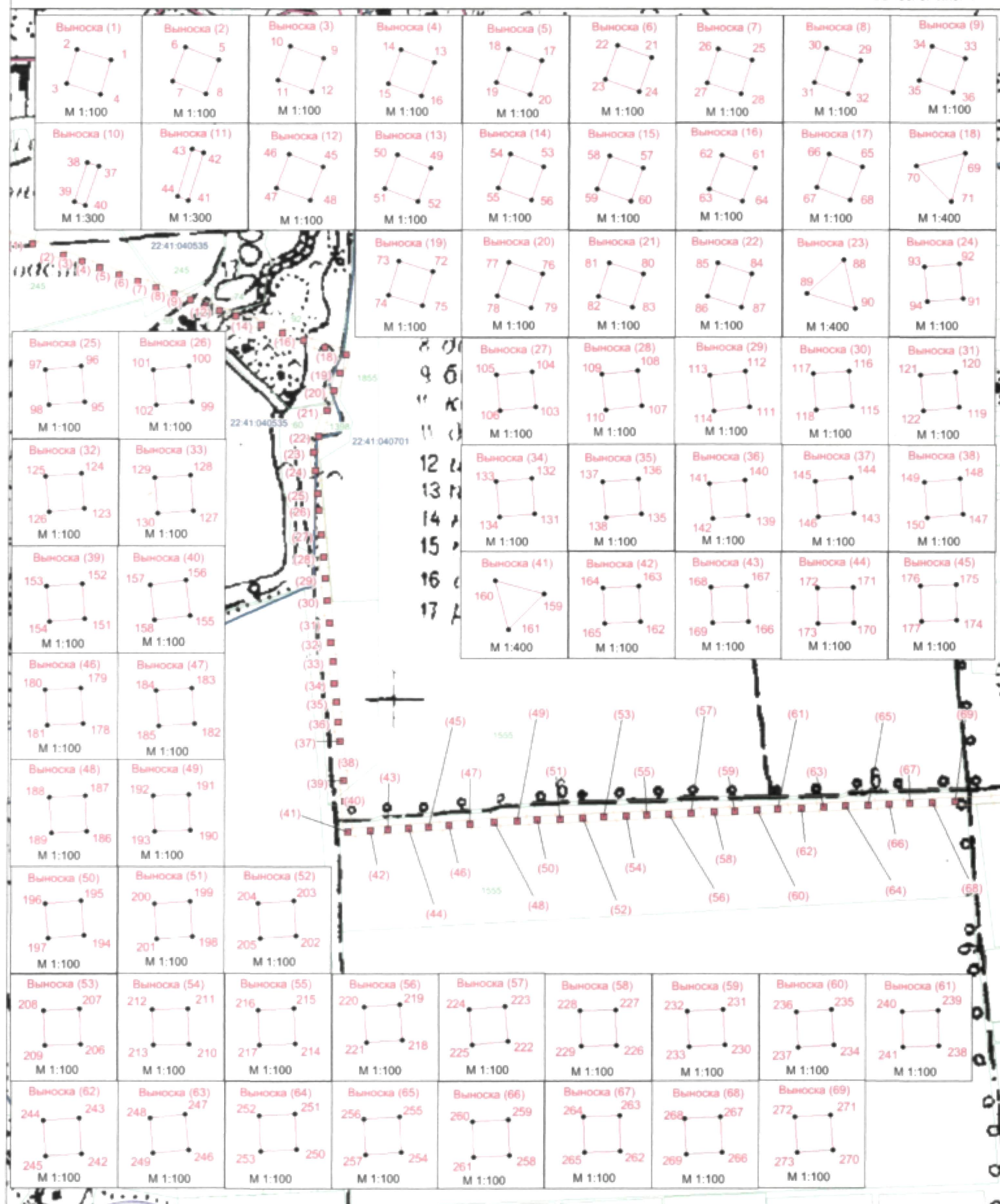


# Описание местоположения границ

Публичный сервитут в отношении земель для эксплуатации существующей линии электропередач  
ВЛ 10 кВ Л 97-2 ПАО "Россети-Сибирь" (Филиал ПАО "Россети Сибирь" - "Алтайэнерго" входящую  
в электросетевой комплекс № Б-2 ВЛ 110/35/10 кВ "Смоленский" в Смоленском районе

## План границ объекта

Выносной лист 1



## Условные обозначения

Подпись Полков Г.А.  
место для оттиска печати кадастрового инженера

Дата 05.08.2021 г.

Масштаб 1:9000

- граница земельного участка
- граница кадастрового квартала
- проектная граница публичного сервитута
- граница населенного пункта
- граница муниципального образования
- граница охранной зоны

- вновь образованная точка, ее номер
- номер земельного участка
- 22:41:020901 номер кадастрового квартала
- границы публичного сервитута, размеры которого (1) не могут быть переданы в масштабе, обозначение выноски






Публичный сервитут в отношении земель для эксплуатации существующей линии электропередач ВЛ 10 кВ Л 97-2 ПАО "Россети-Сибирь" (Филиал ПАО "Россети Сибирь" - "Алтайэнерго" входящую в электросетевой комплекс № Б-2 ВЛ 110/35/10 кВ "Смоленский" в Смоленском районе

Выносной лист 2



Подпись Попков Г.А. **Попков Г.А.**  
 место для оттиска печати квалификационного инженера

Масштаб 1:8000

- |   |  |              |  |
|---|--|--------------|--|
|  | граница земельного участка             | • 1          | вновь образованная точка, ее номер                     |
|  | граница кадастрового квартала          | :112         | номер земельного участка                               |
|  | проектная граница публичного сервитута | 22:41:020901 | номер кадастрового квартала                            |
|  | граница населенного пункта             |              |  |
|  | граница муниципального образования     |              |  |
|  | граница охранной зоны                  | ■            | границы публичного сервитута, размеры которого         |
|   |  | (1)          | не могут быть переданы в масштабе, обозначение выноски |

**Текстовое описание местоположения границ  
населенных пунктов, территориальных зон, особо охраняемых природных  
территорий, зон с особыми условиями использования территорий**

Прохождение границы		Описание прохождения границы
от точки	до точки	
1	2	3
-	-	-