

УТВЕРЖДЕНА :

Глава района

A.B. Mousa

Моисеева Л.В

Согласовано

Постановлением Администрации района :

OT 19.04.2022 N 293

Схема расположения земельного участка или земельных участков на кадастровом плане территории

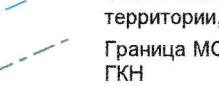






Кадастровый квартал : 22:41:040532

Площадь земельного участка : 2500 кв.м.

| Система координат : МСК-22 | | |
|--|---------------|------------|
| Обозначение характерных точек границ | Координаты, м | |
| | X | Y |
| 1 | 2 | 3 |
| n1 | 457446,13 | 3254882,91 |
| n2 | 457467,76 | 3254916,79 |
| n3 | 457415,32 | 3254950,27 |
| n4 | 457393,71 | 3254916,29 |
| n1 | 457446,13 | 3254882,91 |



Условные обозначения :

- 
-  Зона с особыми условиями использования территории, внесенная в ГКН
 Граница МО/населенного пункта, внесенная в ГКН
 Граница кадастрового квартала
 Граница участка, существующего в ГКН
 Граница образуемого земельного участка (участков)
 ● n1
характерная точка границы земельного участка

Подготовил :
кадастровый инженер

M 1:2500

Боровик И.А.