



УТВЕРЖДЕНА

Глава района Л.В. Моисеева Л.В. Моисеева.

Постановление Администрации Смоленского района, Алтайского края

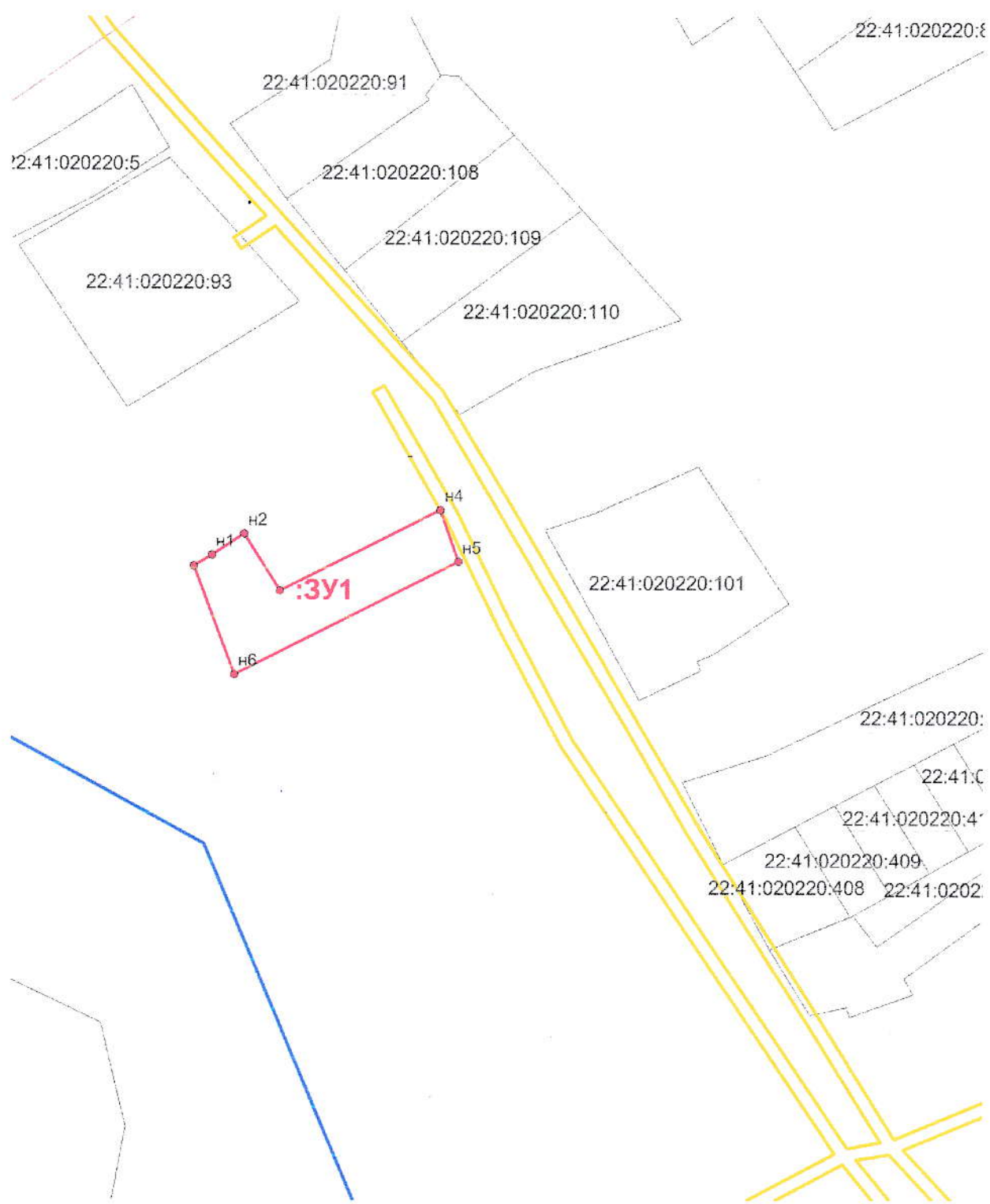
от 11.01.2023 № 08

Архитектор Смоленского района

Найбауэр А.В.





Схема расположения границ земельного участка или
земельных участков на кадастровом плане территории
кадастрового квартала №22:41:020220

Условный номер земельного участка			-
Площадь земельного участка			2010 м ²
			Система координат МСК 22
Обозначение характерных точек границ	Координаты, м		
	X	Y	
1	2	3	
н1	483232,46	3259098,28	
н2	483239,62	3259109,08	
н3	483220,44	3259121,15	
н4	483247,50	3259175,09	
н5	483230,16	3259181,15	
н6	483192,46	3259105,76	
н7	483228,79	3259092,15	
н1	483232,46	3259098,28	



Масштаб 1:2000

Условные обозначения:

- ЗУ1** - обозначение образуемого земельного участка;
-  - граница образуемого земельного участка;
- н1** - обозначение характерной точки границы образуемого земельного участка;
-  - граница кадастрового квартала;
-  - граница охранной зоны ЛЭП;
-  - граница населенного пункта.