

АДМИНИСТРАЦИЯ СМОЛЕНСКОГО РАЙОНА АЛТАЙСКОГО КРАЯ

ПОСТАНОВЛЕНИЕ

18.04.2023 № 332

с. Смоленское.

О предварительном согласовании предоставления земельного участка, расположенного по адресу: Алтайский край, Смоленский муниципальный район, Сельское поселение Смоленский сельсовет, Смоленское село, Пушкина улица, земельный участок 5А

Рассмотрев заявление Ащепкова Максима Георгиевича о предварительном согласовании предоставления земельного участка в аренду с прилагаемой на бумажном носителе схемой расположения земельного участка на кадастровом плане территории (вх. № А-174-02-18 от 10.03.2023 г), в соответствии со статьями пп.15 п.2 ст.39.6, ст. 39.14, 39.15 Земельного кодекса Российской Федерации, Администрация Смоленского района Алтайского края **ПОСТАНОВЛЯЕТ:**

1. Предварительно согласовать Ащепкову Максиму Георгиевичу, «персональные данные исключены», предоставление земельного участка без проведения торгов, площадью 1806 кв. м, кадастровый квартал: 22:41:021255, отнесенный к категории земель – земли населенных пунктов, вид разрешенного использования – для ведения личного подсобного хозяйства (приусадебный земельный участок), расположенного по адресу: Алтайский край, Смоленский муниципальный район, Сельское поселение Смоленский сельсовет, Смоленское село, Пушкина улица, земельный участок 5А.

2. Утвердить прилагаемую на бумажном носителе схему расположения земельного участка на кадастровом плане территории, площадью 1806 кв. м, кадастровый квартал: 22:41:021255, территориальная зона: Ж1- зона застройки индивидуальными жилыми домами, согласно Правил землепользования и застройки территории муниципального образования Смоленский сельсовет Смоленского района Алтайского края, утвержденных решением Смоленского районного Собрания депутатов Алтайского края от 30.06.2017 г. №46, отнесенного к категории земель – земли населенных пунктов, вид разрешенного использования – для ведения личного подсобного хозяйства (приусадебный земельный участок), расположенного по адресу: Алтайский край, Смоленский муниципальный район, Сельское поселение Смоленский сельсовет, Смоленское село, Пушкина улица, земельный участок 5А.

3. Предоставление испрашиваемого земельного участка осуществить при условии обеспечения Ащепковым Максимом Георгиевичем работ по образованию земельного участка в соответствии с прилагаемой на бумажном носителе схемой расположения земельного участка на кадастровом плане территории.

4. Предоставить Ащепкову Максиму Георгиевичу или кадастровому инженеру право обратиться без доверенности с заявлением об осуществлении

государственного кадастрового учета земельного участка, указанного в п. 1 настоящего постановления.

5. Настоящее постановление действует в течение двух лет с момента его издания.

6. Настоящее постановление обнародовать путем размещения на официальном сайте Администрации Смоленского района Алтайского края в информационно-телекоммуникационной сети «Интернет».

7. Контроль за исполнением настоящего постановления оставляю за собой.

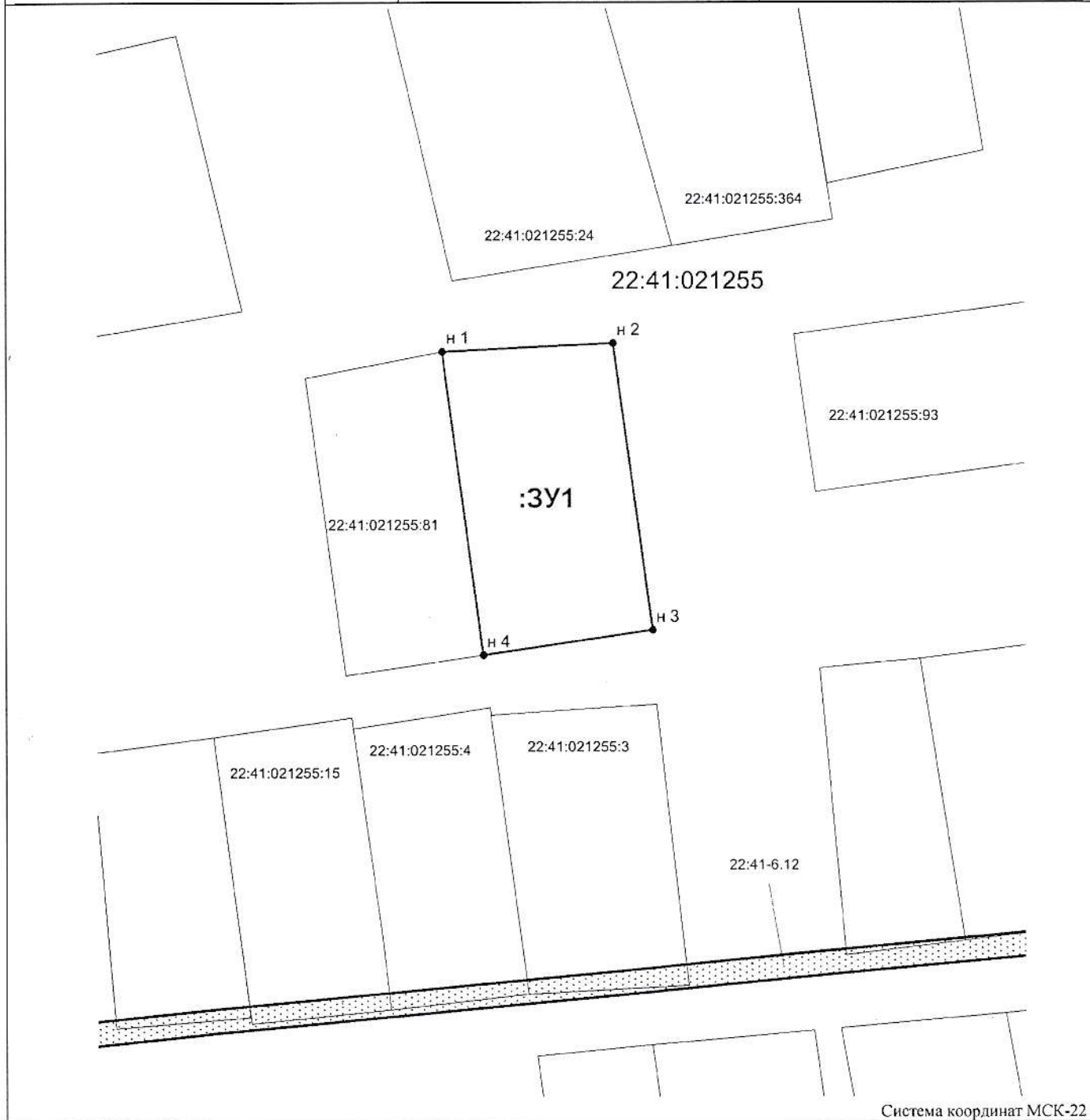
Глава района

Л.В. Моисеева



Схема расположения земельного участка на кадастровом плане территории





Условный номер земельного участка		
Площадь земельного участка 1806 кв.м.		
Обозначение характерных точек границ	Координаты	
	X	Y
	:3У1	
н 1	485 052,06	3 276 095,45
н 2	485 053,62	3 276 127,53
н 3	484 999,44	3 276 134,88
н 4	484 994,69	3 276 103,05
н 1	485 052,06	3 276 095,45



Масштаб 1:1100

Система координат МСК-22

Условные обозначения:

-  - граница учтенных земельных участков
-  - граница образуемого земельного участка
-  - граница кадастрового квартала
-  - граница зоны с особыми условиями использования территории
- 22:41:021255:81 - кадастровый номер учтенного земельного участка
- 22:41-6.12 - обозначение охранной зоны ЛЭП
- 22:41:021255 - кадастровый номер кадастрового квартала