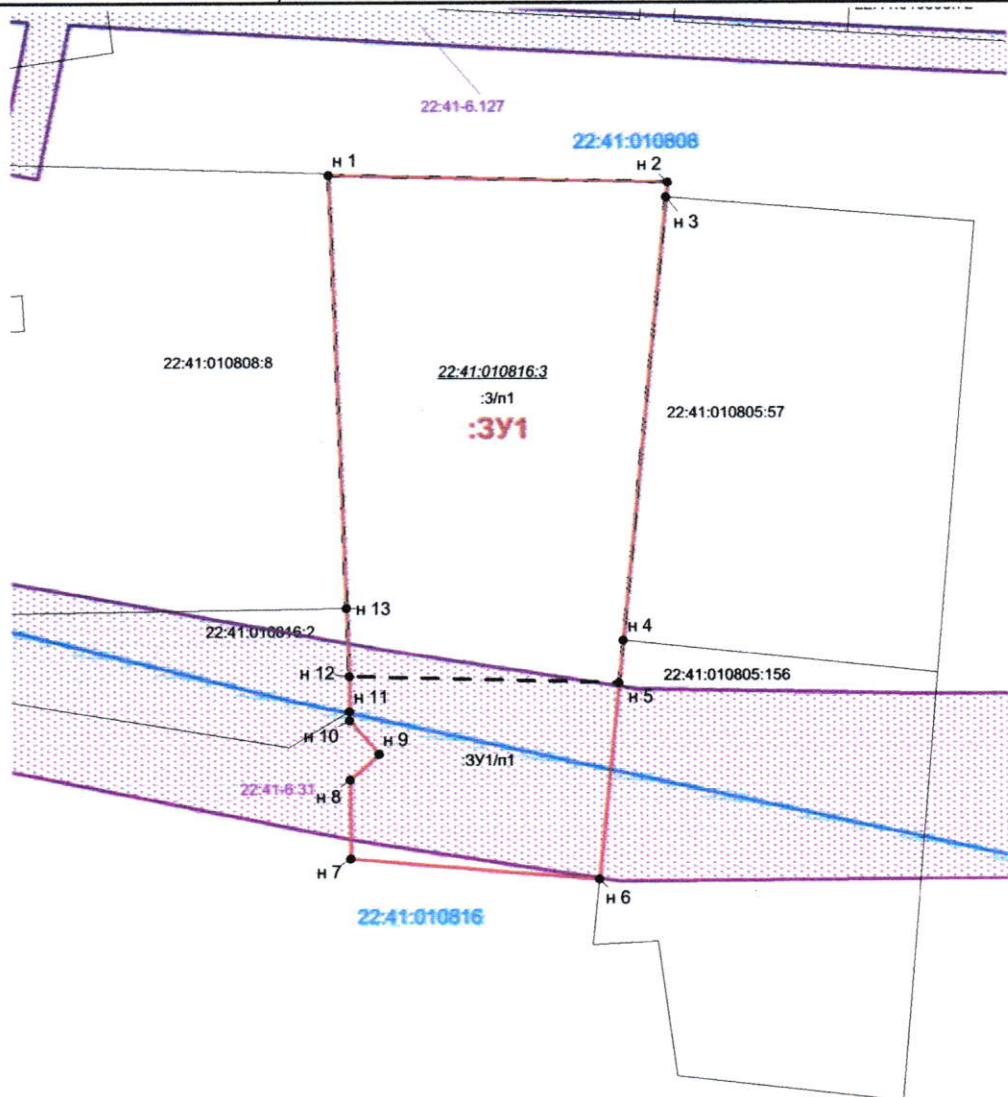


Схема расположения земельного участка на кадастровом плане территории






Условный номер земельного участка		
Площадь ранее учтенного земельного участка 1898 кв.м.		
Площадь образуемого земельного участка 2500 кв.м.		
Обозначение характерных точек границ	Координаты	
	X	Y
н 1	496 615,81	3 269 169,72
н 2	496 614,92	3 269 207,51
н 3	496 613,26	3 269 207,35
н 4	496 563,82	3 269 202,48
н 5	496 559,05	3 269 202,00
н 6	496 537,18	3 269 199,81
н 7	496 539,50	3 269 172,08
н 8	496 548,33	3 269 172,01
н 9	496 551,19	3 269 175,23
н 10	496 554,92	3 269 171,96
н 11	496 555,91	3 269 171,95
н 12	496 559,87	3 269 171,92
н 13	496 567,45	3 269 171,62



Система координат МСК-22

Масштаб 1:700

Условные обозначения:

- | | |
|---|---|
|  | - граница учтенных земельных участков |
|  | - граница земельных участков прекращающих существование |
|  | - граница образуемого земельного участка |
|  | - граница кадастрового квартала |
|  | - граница зоны с особыми условиями использования территории |
| 22:41:010808:8 | - кадастровый номер учтенного земельного участка |
| 22:41:010816 | - кадастровый номер кадастрового квартала |
| 22.41.-6.31 | - обозначение охранной зоны |