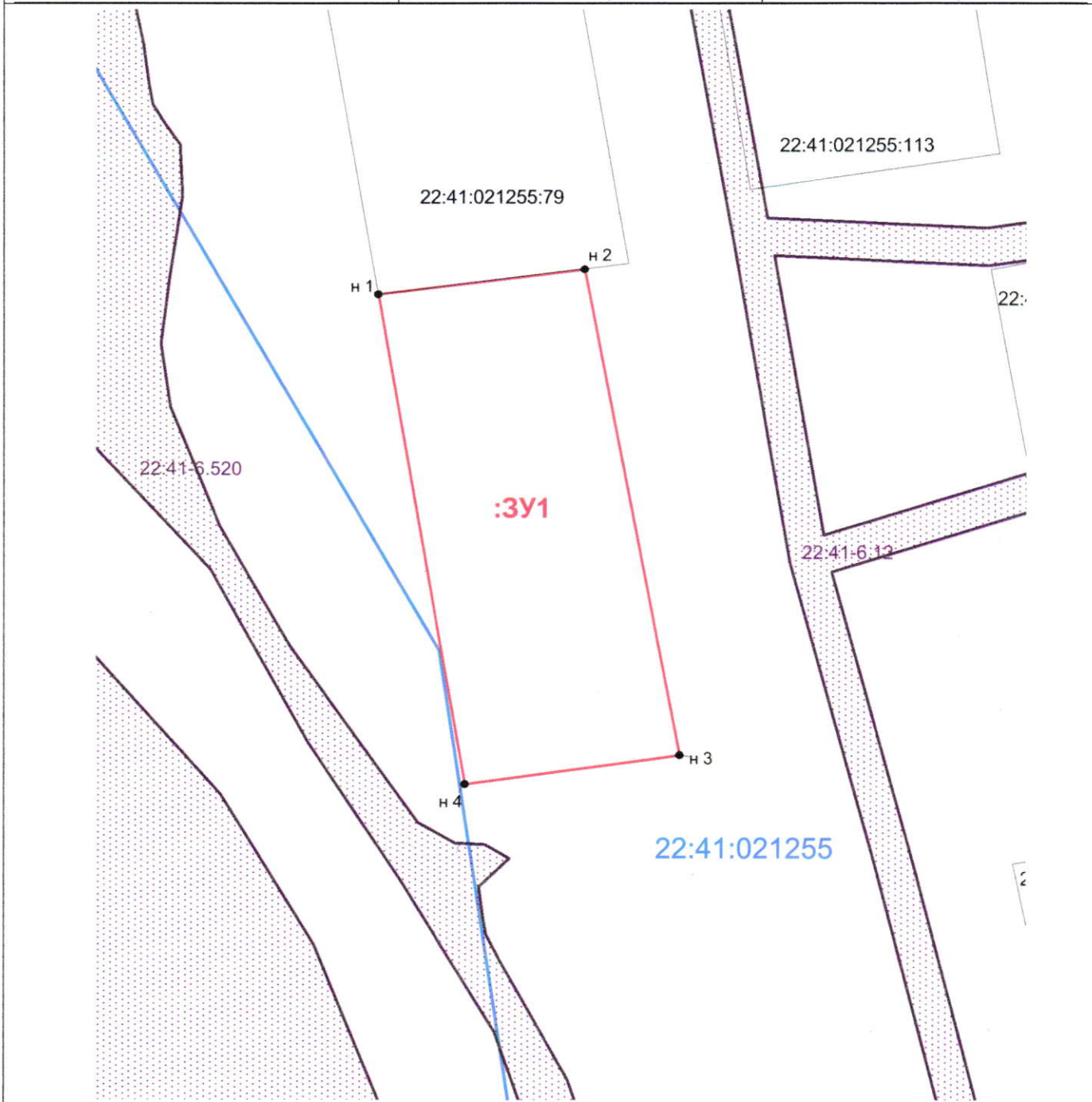




Схема расположения земельного участка на кадастровом плане территории





Условный номер земельного участка		
Площадь земельного участка 1500 кв.м.		
Обозначение характерных точек границ	Координаты	
	X	Y
	:ЗУ1	
н 1	484 653,73	3 275 947,16
н 2	484 656,79	3 275 971,73
н 3	484 598,59	3 275 983,10
н 4	484 595,13	3 275 957,51
н 1	484 653,73	3 275 947,16



Масштаб 1:700

Система координат МСК-22

Условные обозначения:

-  - граница учтенных земельных участков
-  - граница образуемого земельного участка
-  - граница кадастрового квартала
-  - граница зоны с особыми условиями использования территории
- 22:41:021255:79 - кадастровый номер учтенного земельного участка
- 22:41-6.12 - обозначение охранной зоны
- 22:41:021255 - кадастровый номер кадастрового квартала