



Утверждена
 Постановление администрации Смоленского района
 Администрации Смоленского района
 местного самоуправления, принявших решение об утверждении, включая наименования органов государственной власти или органов
 местного самоуправления, принявших решение об утверждении схемы или подписавших соглашение о
 перераспределении земельных участков) Смоленского края
 ОТ 15.03.2024 № 185

**Схема расположения земельного участка или земельных
 участков на кадастровом плане территории**

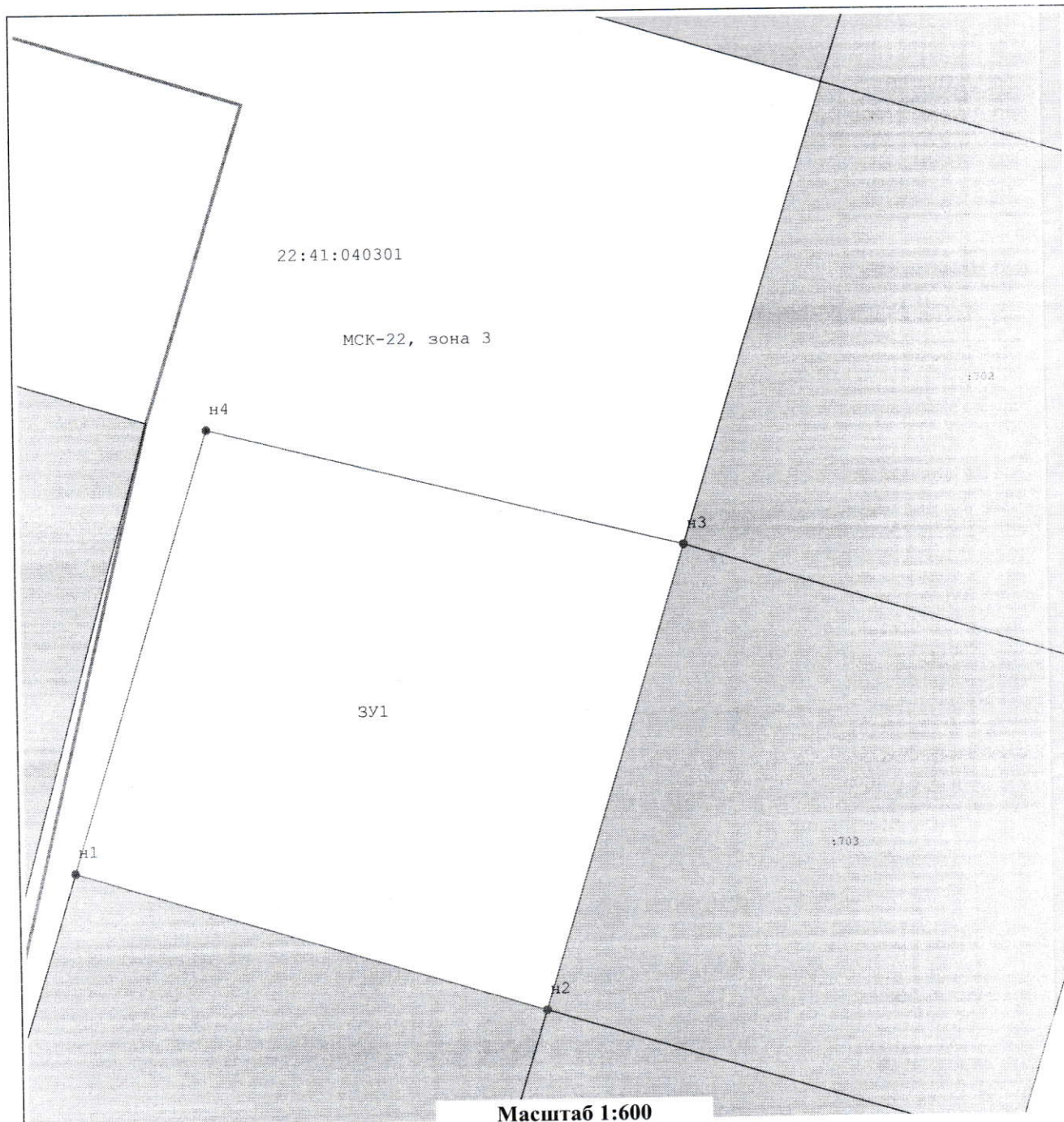
И. И. Носов

Система координат: МСК-22, зона 3

Условный номер земельного участка :3V1
 (указывается в случае, если предусматривается образование двух и более земельных участков)





Площадь земельного участка 2 440 M²
 (указывается проектная площадь образуемого земельного участка, вычисленная с использованием технологических и программных средств, в том числе размещенных на официальном сайте федерального органа исполнительной власти, уполномоченного Правительством Российской Федерации на осуществление государственного кадастрового учета, государственной регистрации прав, ведение Единого государственного реестра недвижимости и предоставление сведений, содержащихся в Едином государственном реестре недвижимости, в информационно-телекоммуникационной сети "Интернет" (далее - официальный сайт), с округлением до 1 квадратного метра. Указанное значение площади земельного участка может быть уточнено при проведении кадастровых работ не более чем на десять процентов)

Обозначение характерных точек границ	Координаты		Обозначение характерных точек границ	Координаты	
	(указываются в случае подготовки схемы расположения земельного участка с использованием технологических и программных средств, в том числе размещенных на официальном сайте. Значения координат, полученные с использованием указанных технологических и программных средств, указываются с округлением до 0,01 метра)			(указываются в случае подготовки схемы расположения земельного участка с использованием технологических и программных средств, в том числе размещенных на официальном сайте. Значения координат, полученные с использованием указанных технологических и программных средств, указываются с округлением до 0,01 метра)	
	X	Y		X	Y
н1	450 327,50	3 243 113,58	н4	450 372,99	3 243 127,56
н2	450 312,81	3 243 161,37	н1	450 327,50	3 243 113,58
н3	450 360,62	3 243 176,06			



Масштаб 1:600

Условные обозначения:

-  - часть границы, сведения ЕГРН о которой позволяют однозначно определить ее положение на местности
-  - вновь образованная часть границы, сведения о которой достаточны для определения ее местоположения
-  - образуемая точка, сведения о которой позволяют однозначно определить ее местоположение
- ЗУ1** - обозначение образуемого земельного участка
- ЗУ1** - образуемый земельный участок
- МСК-22, зона 3** - система координат
- 22:41:040301** - номер кадастрового квартала
- :702** - кадастровый номер земельного участка в квартале
-  - граница населенного пункта