



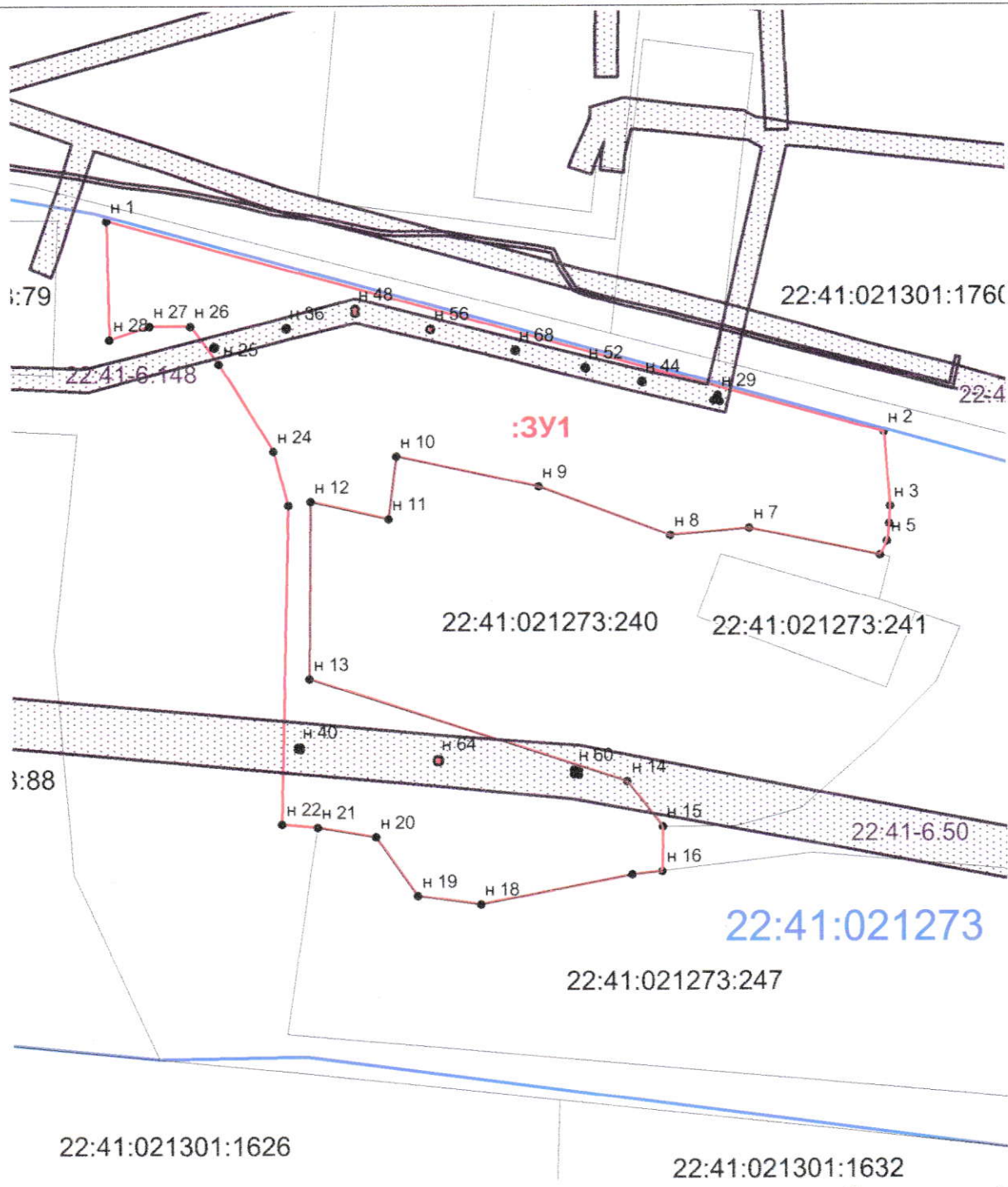
Утверждена
Постановлением Администрации
Смоленского района Алтайского края
от 19.03.2024 г. № 751

Схема расположения земельного участка на кадастровом плане территории

И.И. Кузнецов

Условный номер земельного участка		
Площадь земельного участка 148859 кв.м.		
Обозначение характерных точек границ	Координаты	
	X	Y
:ЗУ1		
н 1	483 853,40	3 277 112,66
н 2	483 656,77	3 277 830,21
н 3	483 587,88	3 277 835,51
н 4	483 571,87	3 277 834,90
н 5	483 556,09	3 277 832,72
н 6	483 542,93	3 277 826,64
н 7	483 568,39	3 277 705,42
н 8	483 561,76	3 277 632,42
н 9	483 607,11	3 277 511,01
н 10	483 634,97	3 277 379,98
н 11	483 577,24	3 277 372,07
н 12	483 593,05	3 277 300,15
н 13	483 428,70	3 277 299,03
н 14	483 333,98	3 277 592,23
н 15	483 292,31	3 277 624,62
н 16	483 250,98	3 277 624,37
н 17	483 247,62	3 277 596,48
н 18	483 220,34	3 277 456,21
н 19	483 228,14	3 277 398,42
н 20	483 282,68	3 277 359,45
н 21	483 291,81	3 277 305,55
н 22	483 294,81	3 277 272,96
н 23	483 590,06	3 277 279,75
н 24	483 639,89	3 277 266,15
н 25	483 720,54	3 277 216,31
н 26	483 755,88	3 277 190,03
н 27	483 755,88	3 277 151,97
н 28	483 743,63	3 277 115,33
н 1	483 853,40	3 277 112,66
н 29	483 691,19	3 277 676,71
н 30	483 685,08	3 277 678,75
н 31	483 686,48	3 277 672,78
н 29	483 691,19	3 277 676,71
н 32	483 736,95	3 277 211,58
н 33	483 737,20	3 277 212,55
н 34	483 736,23	3 277 212,80
н 35	483 735,98	3 277 211,83
н 32	483 736,95	3 277 211,58
н 36	483 754,12	3 277 277,96
н 37	483 754,37	3 277 278,93
н 38	483 753,40	3 277 279,18
н 39	483 753,15	3 277 278,21
н 36	483 754,12	3 277 277,96
н 40	483 366,09	3 277 288,20
н 41	483 365,88	3 277 290,54
н 42	483 363,54	3 277 290,33
н 43	483 363,75	3 277 287,99
н 40	483 366,09	3 277 288,20
н 44	483 704,31	3 277 606,67
н 45	483 704,06	3 277 607,64
н 46	483 703,09	3 277 607,39
н 47	483 703,34	3 277 606,42
н 44	483 704,31	3 277 606,67
н 48	483 771,91	3 277 341,62
н 49	483 771,89	3 277 342,62
н 50	483 767,59	3 277 342,52
н 51	483 767,61	3 277 341,52
н 48	483 771,91	3 277 341,62
н 52	483 717,29	3 277 554,28
н 53	483 717,04	3 277 555,25
н 54	483 716,07	3 277 555,00





Обозначение характерных точек границ	Координаты	
	X	Y
н 55	483 716,32	3 277 554,03
н 52	483 717,29	3 277 554,28
н 56	483 753,19	3 277 411,52
н 57	483 752,94	3 277 412,49
н 58	483 751,97	3 277 412,24
н 59	483 752,22	3 277 411,27
н 56	483 753,19	3 277 411,52
н 60	483 344,62	3 277 543,07
н 61	483 344,24	3 277 547,55
н 62	483 339,76	3 277 547,17
н 63	483 340,14	3 277 542,69
н 60	483 344,62	3 277 543,07
н 64	483 354,73	3 277 416,68
н 65	483 354,52	3 277 419,02
н 66	483 352,18	3 277 418,81
н 67	483 352,39	3 277 416,47
н 64	483 354,73	3 277 416,68
н 68	483 733,60	3 277 489,94
н 69	483 733,35	3 277 490,91
н 70	483 732,38	3 277 490,66
н 71	483 732,63	3 277 489,69
н 68	483 733,60	3 277 489,94



Система координат МСК-22

Масштаб 1:6000

Условные обозначения:

- | | |
|---|---|
|  | - граница учтенных земельных участков |
|  | - граница образуемого земельного участка |
|  | - граница кадастрового квартала |
|  | - граница зоны с особыми условиями использования территории (охранная зона ЛЭП) |
| 22:41:021273:247 | - кадастровый номер учтенного земельного участка |
| 22:41:021273 | - кадастровый номер кадастрового квартала |
| 22:41.2.60 | - обозначение охранной зоны |