

Утверждена :
Постановлением Администрации Смоленского района
Алтайского края
от « 15 » 2024г. № 204

Схема расположения земельного участка или земельных участков
на кадастровом плане территории



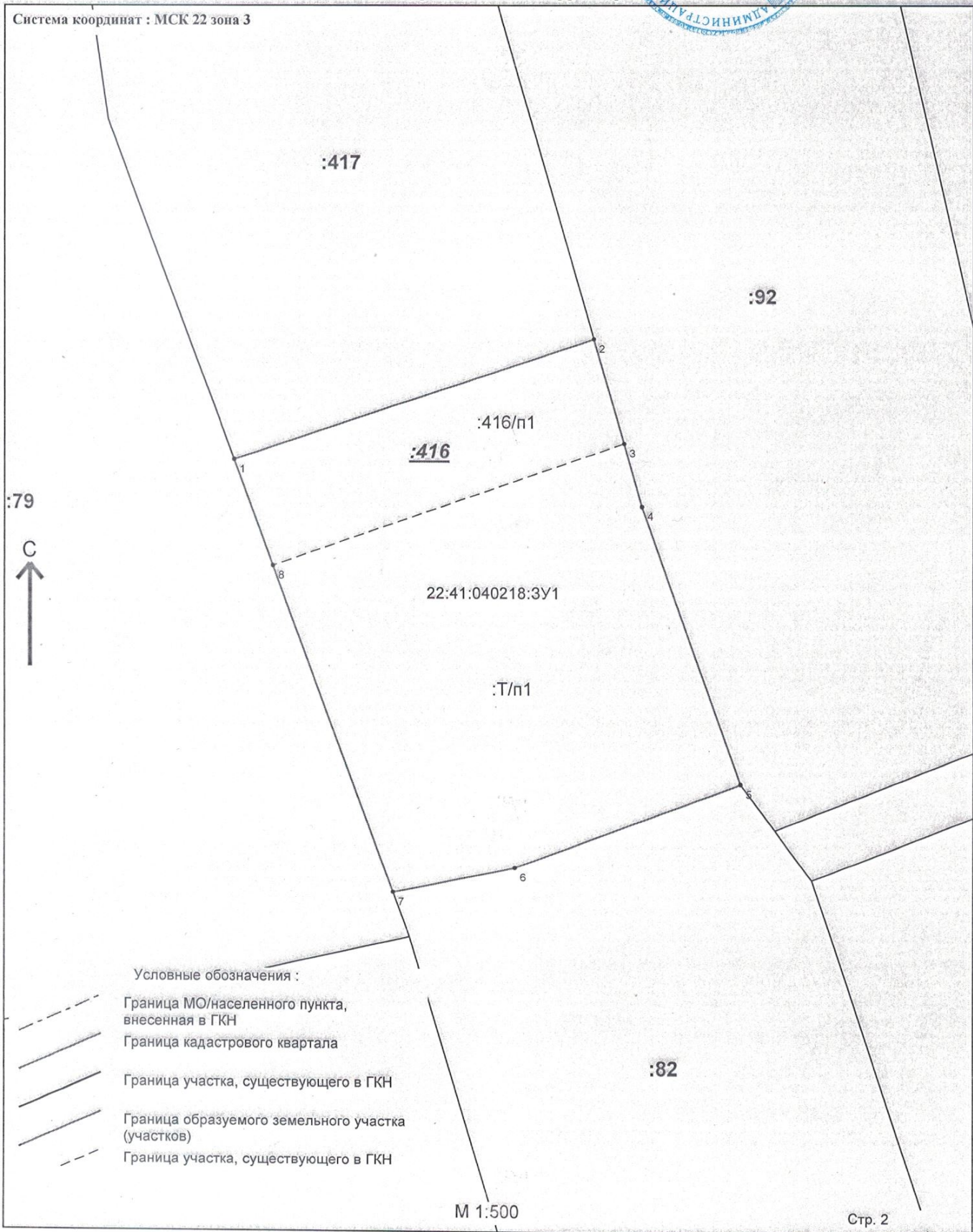
Условный номер земельного участка:	22:41:040218:ЗУ1	
Площадь земельного участка:	1660 кв.м.	
Обозначение характерных точек границ	Координаты, м	
	X	Y
1	2	3
1	450922,83	3242767,13
2	450934,78	3242802,36
3	450924,45	3242805,33
4	450918,31	3242807,09
5	450891,29	3242816,77
6	450883,07	3242794,67
7	450880,62	3242782,71
8	450912,51	3242770,94
1	450922,83	3242767,13






Утверждена:
Постановлением Администрации Смоленского района
Алтайского края
от « 15 » 04 2024г. № 06/1



Схема расположения земельного участка или земельных участков
на кадастровом плане территории

Система координат : МСК 22 зона 3



- Условные обозначения :
-  Граница МО/населенного пункта, внесенная в ГКН
 -  Граница кадастрового квартала
 -  Граница участка, существующего в ГКН
 -  Граница образуемого земельного участка (участков)
 -  Граница участка, существующего в ГКН

М 1:500