

УТВЕРЖДЕНА :



Глава района Л.В. Моисеева.
Постановление Администрации Смоленского района, Алтайского
края от 17.04.2014 № 272

Архитектор Смоленского района

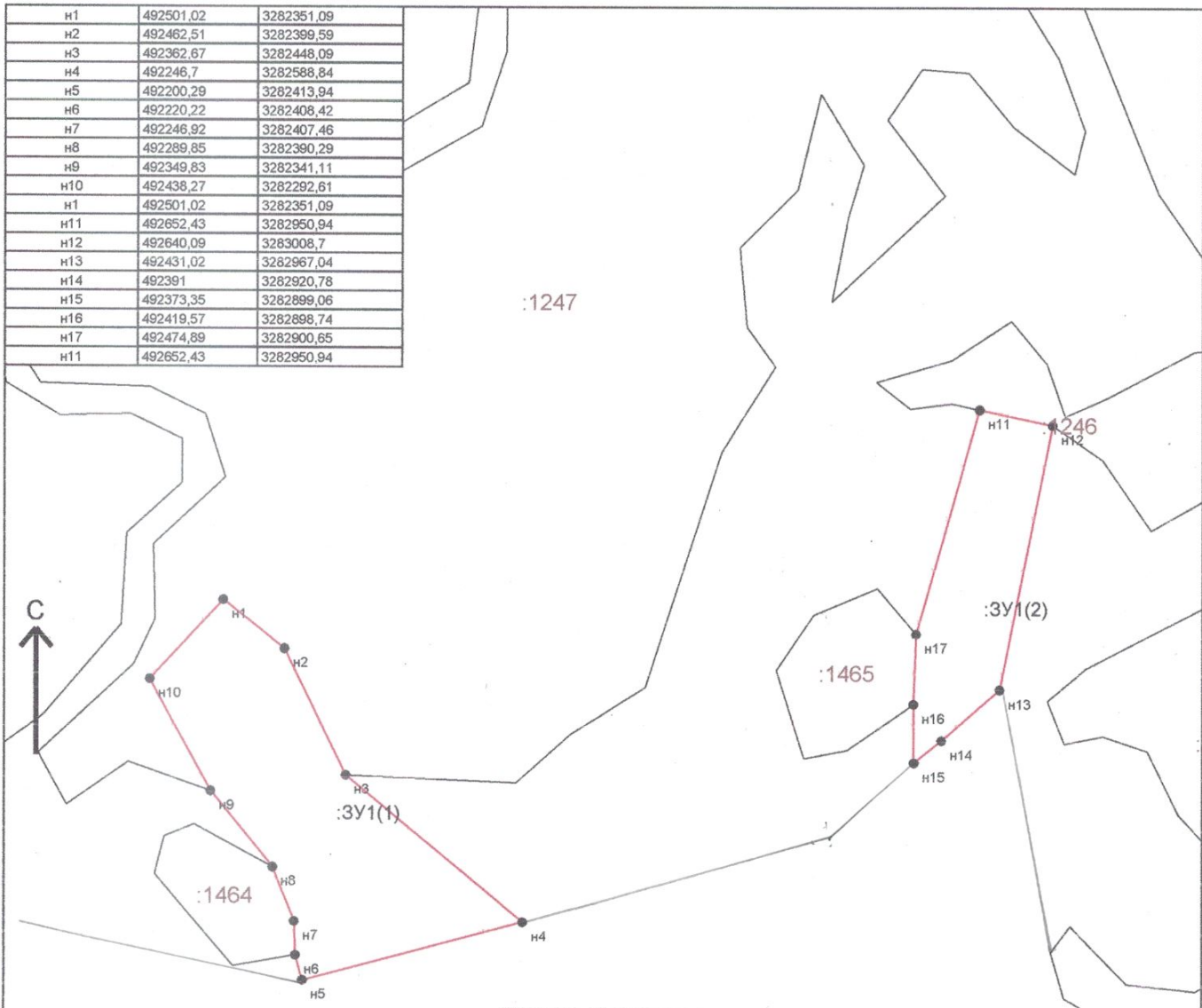
Найбауэр А.В.

Схема расположения земельного участка или земельных участков на кадастровом плане территории кадастрового квартала 22:41:011501





Условный номер земельного участка:

Площадь земельного участка : 50578 кв.м.

н1	492501,02	3282351,09
н2	492462,51	3282399,59
н3	492362,67	3282448,09
н4	492246,7	3282588,84
н5	492200,29	3282413,94
н6	492220,22	3282406,42
н7	492246,92	3282407,46
н8	492289,85	3282390,29
н9	492349,83	3282341,11
н10	492438,27	3282292,61
н1	492501,02	3282351,09
н11	492652,43	3282950,94
н12	492640,09	3283008,7
н13	492431,02	3282967,04
н14	492391	3282920,78
н15	492373,35	3282899,06
н16	492419,57	3282898,74
н17	492474,89	3282900,65
н11	492652,43	3282950,94



Условные обозначения :

-  Граница кадастрового квартала
-  Граница участка, существующего в ГКН
-  Граница образуемого земельного участка(участков)
-  н1 характерная точка границы земельного участка

Общее количество контуров земельного участка : 2



Зона с особыми условиями использования территории, внесенная в ГКН.

М 1:5000