

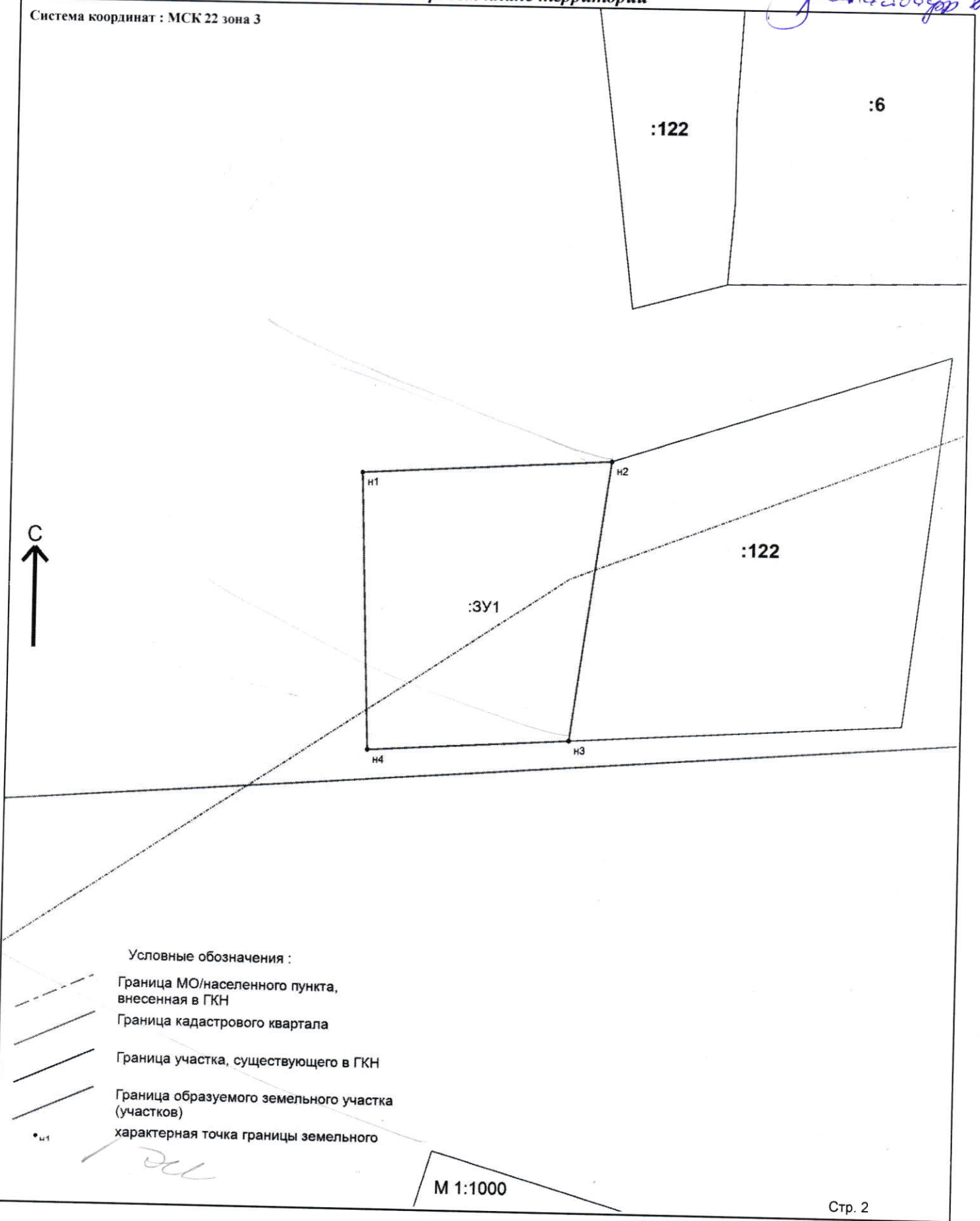


Утверждена:
Постановлением Администрации Смоленского района
Алтайского края
от « 17 » 05 2024г. № 360






Схема расположения земельного участка или земельных участков
на кадастровом плане территории

Handwritten signature in blue ink.

Система координат : МСК 22 зона 3



Условные обозначения :

-  Граница МО/населенного пункта, внесенная в ГКН
-  Граница кадастрового квартала
-  Граница участка, существующего в ГКН
-  Граница образуемого земельного участка (участков)
-  характеристическая точка границы земельного участка

М 1:1000



Утверждена:
Постановлением Администрации Смоленского района
Алтайского края
от « 17 » 05 2024г. № 360

*Схема расположения земельного участка или земельных участков
на кадастровом плане территории*

Условный номер земельного участка:	22:41:040221:ЗУ1	
Площадь земельного участка:	2500 кв.м.	
Обозначение характерных точек границ	Координаты, м	
	X	Y
1	2	3
н1	450716.16	3243178.89
н2	450719.3	3243228.79
н3	450663.41	3243221.31
н4	450660.87	3243180.99
н1	450716.16	3243178.89