



Утверждена :  
Постановлением Администрации Смоленского района  
Алтайского края  
от « 31 » 05 2024г. № 408

*Схема расположения земельного участка или земельных участков  
на кадастровом плане территории*

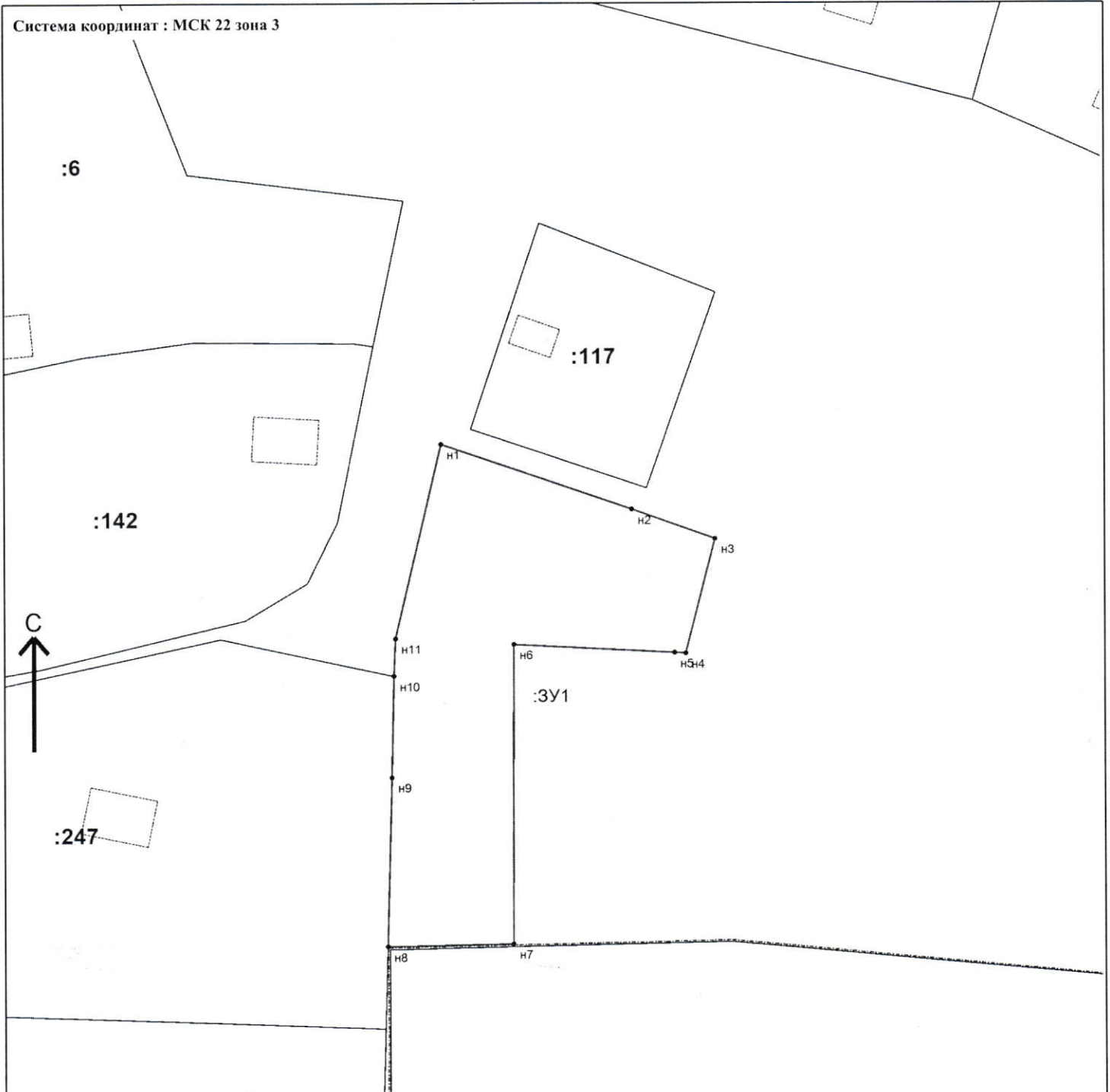
Условный номер земельного участка:	22:41:030403:3У1	
Площадь земельного участка:	2500 кв.м.	
Обозначение характерных точек границ	Координаты, м	
	X	Y
1	2	3
н1	461128,88	3262451,87
н2	461117,54	3262484,98
н3	461112,38	3262499,45
н4	461092,43	3262494,3
н5	461092,53	3262492,37
н6	461093,97	3262464,41
н7	461041,93	3262464,19
н8	461041,53	3262442,44
н9	461070,89	3262443,24
н10	461088,5	3262443,64
н11	461095,02	3262443,91
н1	461128,88	3262451,87







Утверждена :  
Постановлением Администрации Смоленского района  
Алтайского края  
от « 31 » 05 2024г. № 408

**Схема расположения земельного участка или земельных участков  
на кадастровом плане территории**

Система координат : МСК 22 зона 3



Условные обозначения :

-  Граница МО/населенного пункта, внесенная в ГКН
-  ОКС, учтенный в ГКН
-  Граница кадастрового квартала
-  Граница участка, существующего в ГКН
-  Граница образуемого земельного участка

М 1:1000

Стр. 2