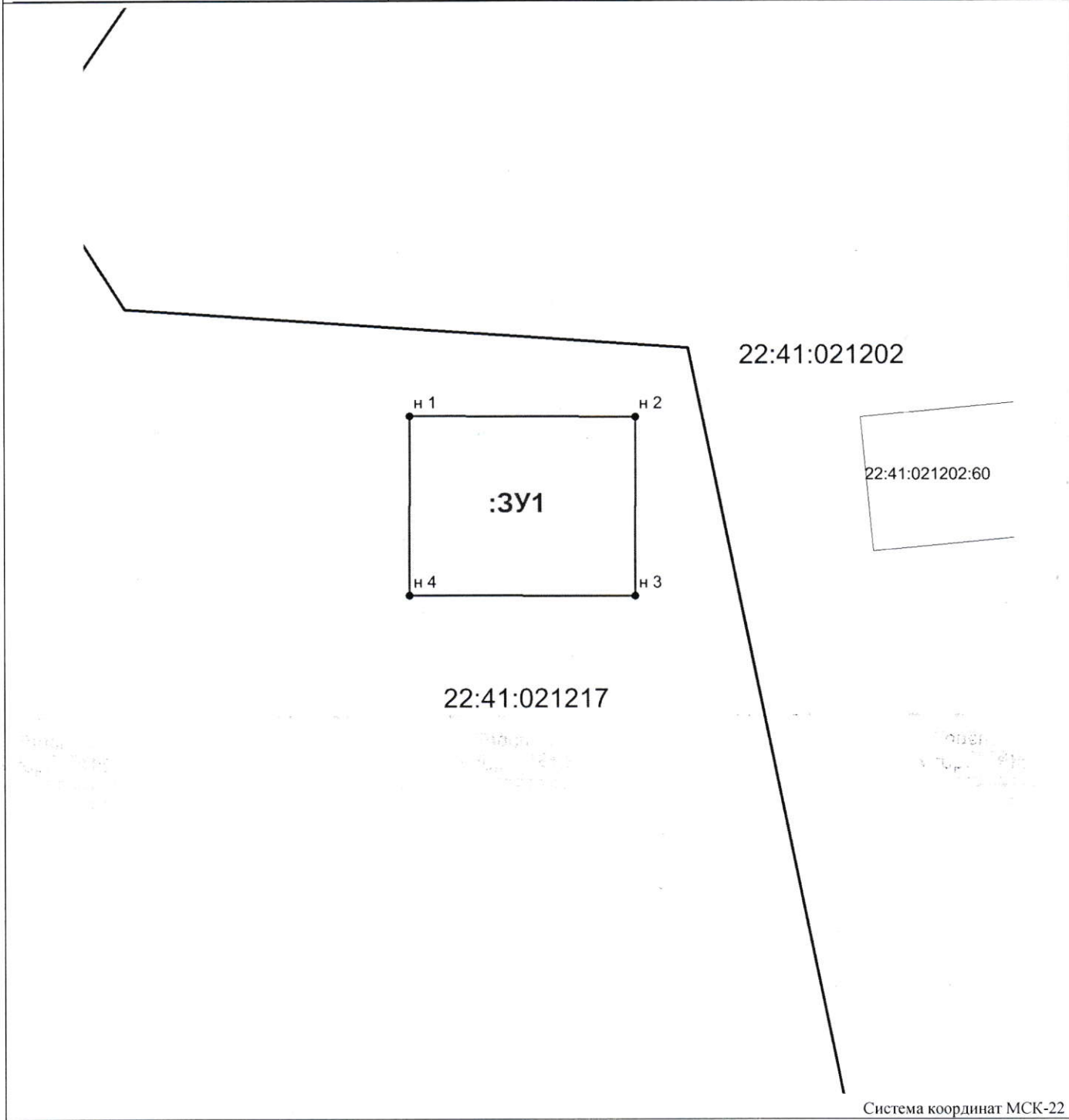




Схема расположения земельного участка на кадастровом плане территории




Условный номер земельного участка		
Площадь земельного участка 2000 кв.м.		
Обозначение характерных точек границ	Координаты	
	X	Y
	:ЗУ1	
н 1	485 235,49	3 271 335,48
н 2	485 235,34	3 271 385,48
н 3	485 195,34	3 271 385,36
н 4	485 195,49	3 271 335,36
н 1	485 235,49	3 271 335,48



Система координат МСК-22

Масштаб 1:1300

Условные обозначения:

-  - граница учтенных земельных участков
-  - граница образуемого земельного участка
-  - граница кадастрового квартала
- 22:41:021202:60 - кадастровый номер учтенного земельного участка
- 22:41:021217 - кадастровый номер кадастрового квартала