

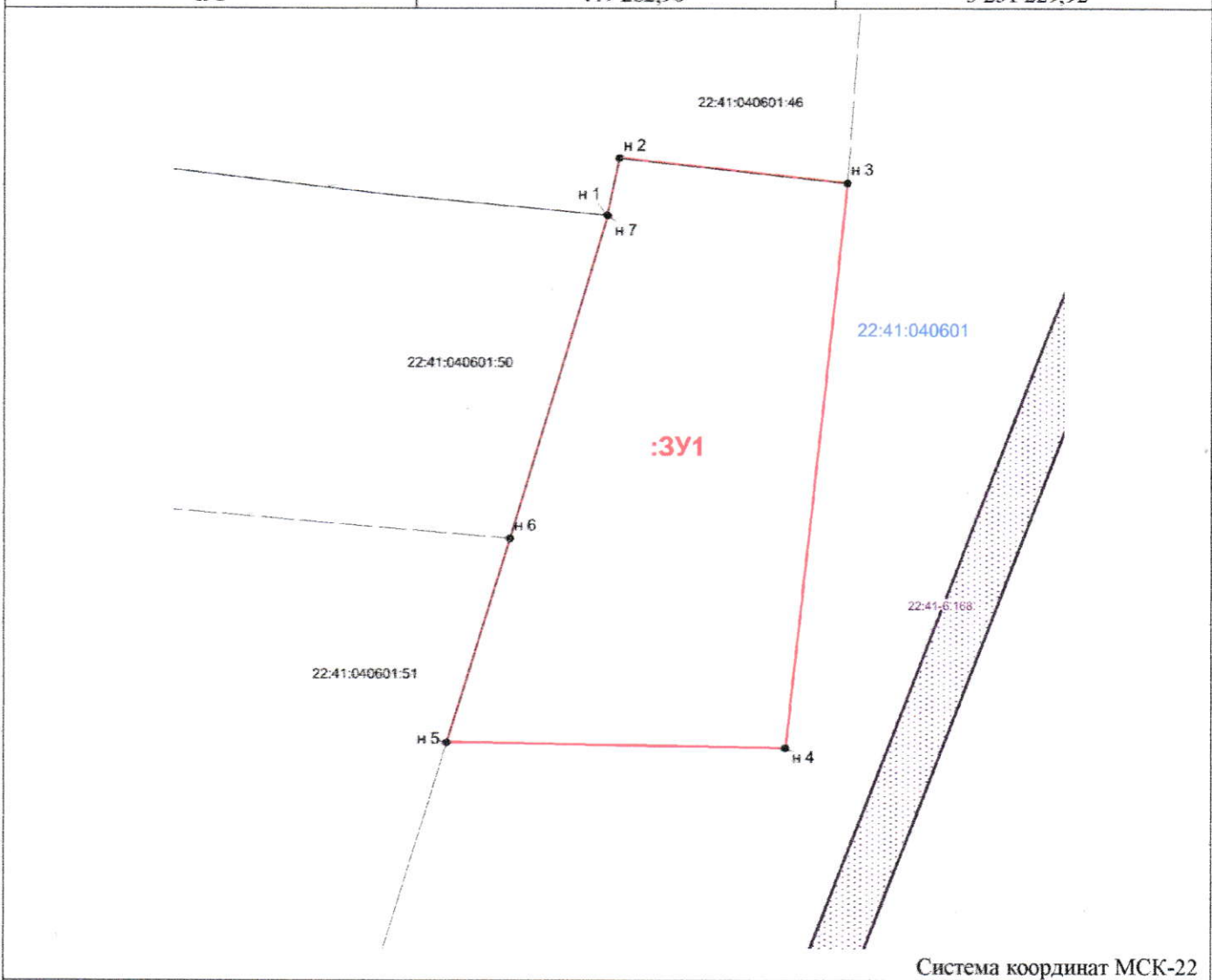


Утверждаю:  
 Глава Смоленского района  
 Монсева Л.В.  
 Начальник отдела по архитектуре и строительству  
 Администрации Смоленского района  
 А. В. Найбауэр  
 Постановлением  
 2024г. № 643

**Схема расположения земельного участка на кадастровом плане территории**

Условный номер земельного участка  
 Площадь земельного участка 1283 кв.м.




Обозначение характерных точек границ	Координаты	
	X	Y
н 1	447 282,96	3 251 229,92
н 2	447 288,00	3 251 231,01
н 3	447 285,82	3 251 251,31
н 4	447 235,52	3 251 245,83
н 5	447 236,01	3 251 215,74
н 6	447 254,16	3 251 221,34
н 7	447 282,90	3 251 229,96
н 1	447 282,96	3 251 229,92



Масштаб 1:2700

Система координат МСК-22

Условные обозначения:

-  22:41:010816:2
-  22.41.6.31
-  22:41:010816

- граница учтенных земельных участков
- граница образуемого земельного участка
- граница кадастрового квартала
- граница зоны с особыми условиями использования территории
- кадастровый номер учтенного земельного участка
- обозначение охранной зоны
- кадастровый номер кадастрового квартала