



Утверждена:  
Постановлением Администрации Смоленского района  
Алтайского края  
от « 09 » \_\_\_\_\_ 2024г. № 645

**Схема расположения земельного участка или земельных участков  
на кадастровом плане территории**

<b>Условный номер земельного участка:</b>	<b>22:41:040229:3У1</b>	
<b>Площадь земельного участка:</b>	<b>1246 кв.м.</b>	
<b>Обозначение характерных точек границ</b>	<b>Координаты, м</b>	
	<b>X</b>	<b>Y</b>
<b>1</b>	<b>2</b>	<b>3</b>
н1	450171,11	3240866,99
н2	450189,05	3240905,01
н3	450167,55	3240913,88
н4	450160,5	3240904,27
н5	450135,48	3240883,75
н1	450171,11	3240866,99








Утверждена:  
Постановлением Администрации Смоленского района  
Алтайского края  
от «03» 2024г. № 645

**Схема расположения земельного участка или земельных участков  
на кадастровом плане территории**

Система координат : МСК 22 зона 3



Условные обозначения :

-  Зона с особыми условиями использования территории, внесенная в ГКН
-  Граница МО/населенного пункта, внесенная в ГКН
-  Граница кадастрового квартала
-  Граница участка, существующего в ГКН
-  Граница образуемого земельного участка

М 1:500

Стр. 2