

УТВЕРЖДЕНА :

Глава района



Моисеева Л.В.

Согласовано

Постановлением Администрации района :

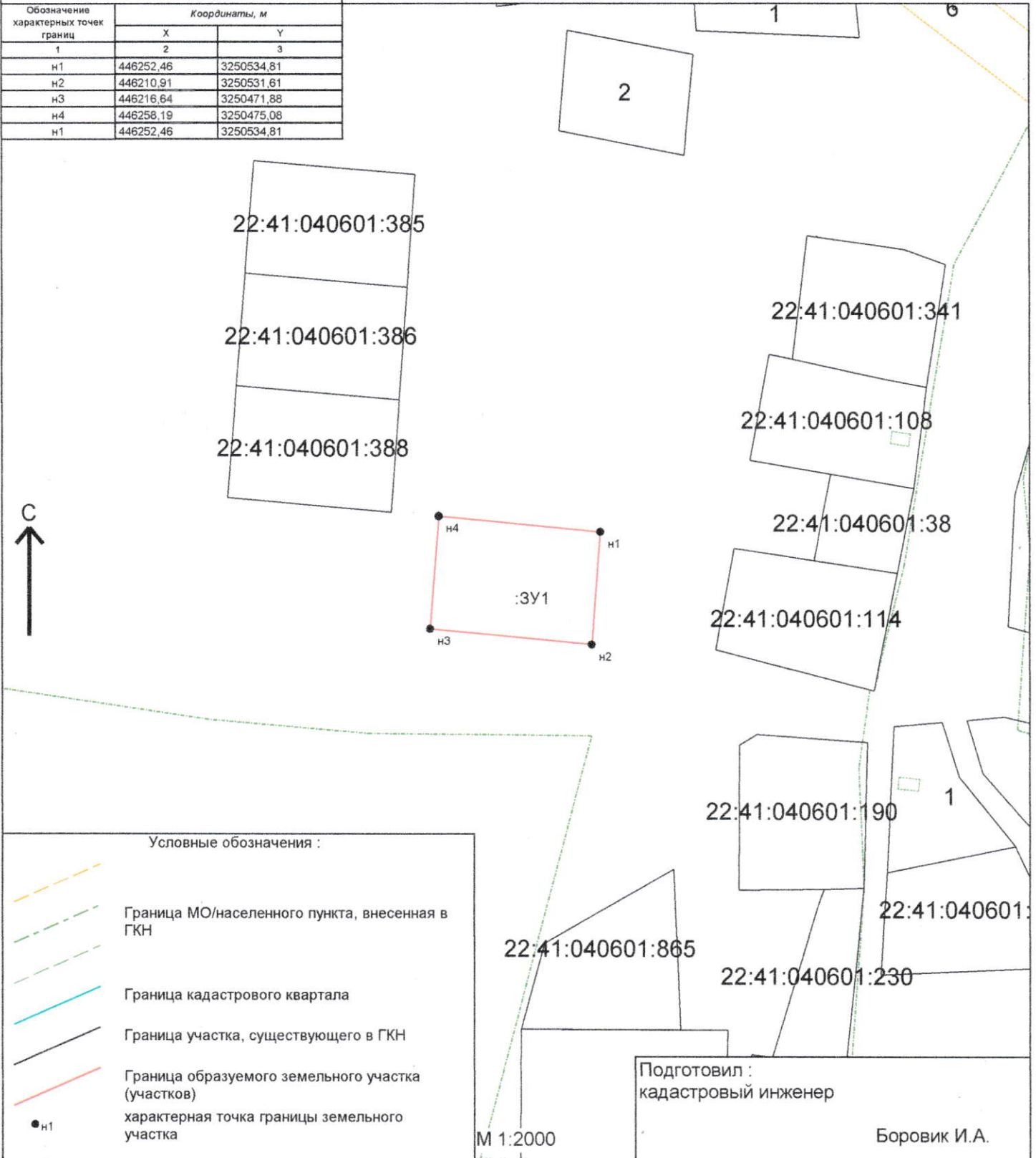
от 08.11.2024 N 861

**Схема расположения земельного участка или земельных участков на кадастровом плане территории**






Кадастровый квартал : 22:41:040601

Площадь земельного участка : 2500 кв.м.

Система координат : МСК-22		
Обозначение характерных точек границ	Координаты, м	
	X	Y
1	2	3
н1	446252,46	3250534,81
н2	446210,91	3250531,61
н3	446216,64	3250471,88
н4	446258,19	3250475,08
н1	446252,46	3250534,81



Условные обозначения :

-  Граница МО/населенного пункта, внесенная в ГКН
-  Граница кадастрового квартала
-  Граница участка, существующего в ГКН
-  Граница образуемого земельного участка (участков)
-  н1  
характерная точка границы земельного участка

Подготовил :  
кадастровый инженер

Боровик И.А.

М 1:2000