



УТВЕРЖДЕНА :

Глава района

Моисеева Л.В

Согласовано

Постановлением Администрации района :

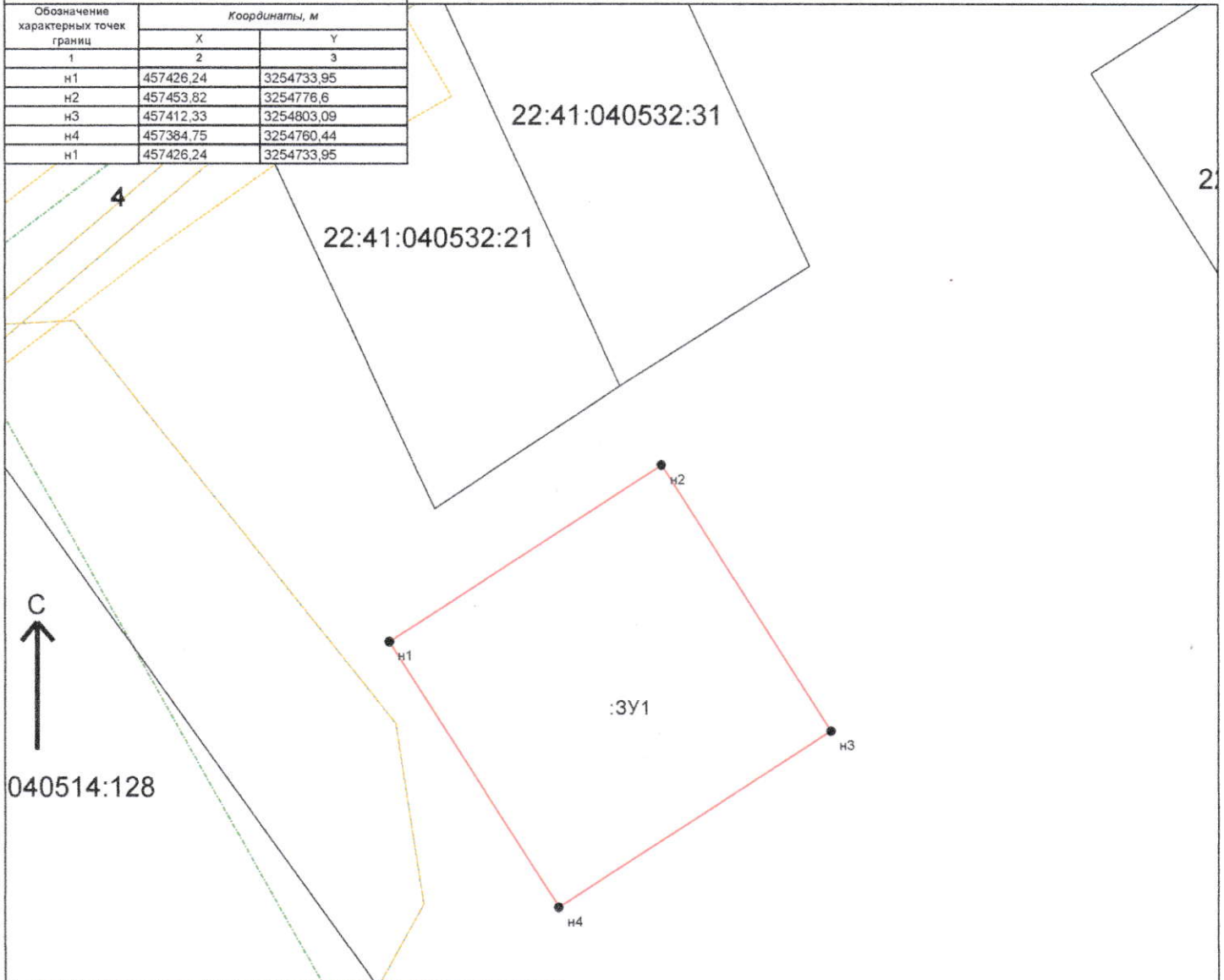
от 10.11.2024 N 906

**Схема расположения земельного участка или земельных участков на кадастровом плане территории**





Кадастровый квартал : 22:41:040532

Площадь земельного участка : 2500 кв.м.

Система координат : МСК-22		
Обозначение характерных точек границ	Координаты, м	
	X	Y
1	2	3
н1	457426,24	3254733,95
н2	457453,82	3254776,6
н3	457412,33	3254803,09
н4	457384,75	3254760,44
н1	457426,24	3254733,95



Условные обозначения :

-  Зона с особыми условиями использования территории, внесенная в ГКН
-  Граница МО/населенного пункта, внесенная в ГКН
-  Граница кадастрового квартала
-  Граница участка, существующего в ГКН
-  Граница образуемого земельного участка (участков)
-  н1  
характерная точка границы земельного участка

Подготовил :  
кадастровый инженер

Боровик И.А.

М 1:1000