



Утверждена

*Постановлением Администрации
Емского района Ямало-Ненецкого округа*
наименование документа об утверждении, включая наименования органов государственной власти или
органов местного самоуправления, принявших решение об утверждении схемы или

от *13.12.2024*

№ *1016*

**Схема расположения земельного участка или земельных
участков на кадастровом плане территории**









Наседаев

Площадь земельного участка		1 687 м²	
<small>(указывается проектная площадь образуемого земельного участка, вычисленная с использованием технологических и программных средств, в том числе размещенных на официальном сайте федерального органа исполнительной власти, уполномоченного Правительством Российской Федерации на осуществление государственного кадастрового учета, государственной регистрации прав, ведение Единого государственного реестра недвижимости и предоставление сведений, содержащихся в Едином государственном реестре недвижимости, в информационно-телекоммуникационной сети "Интернет" (далее - официальный сайт), с округлением до 1 квадратного метра. Указанное значение площади земельного участка может быть уточнено при проведении кадастровых работ не более чем на десять процентов)</small>			
Обозначение характерных точек границ	Координаты, м		
	<small>(указываются в случае подготовки схемы расположения земельного участка с использованием технологических и программных средств, в том числе размещенных на официальном сайте. Значения координат, полученные с использованием указанных технологических и программных средств, указываются с округлением до 0,01 метра)</small>		
	X	Y	
1	2	3	
н1	460 687,65	3 263 934,46	
н2	460 714,05	3 263 970,00	
н3	460 682,87	3 263 992,10	
н4	460 656,98	3 263 957,24	
н5	460 684,12	3 263 936,33	
н1	460 687,65	3 263 934,46	



Масштаб 1:1 000

Условные обозначения:

-  - вновь образованная часть границы, сведения о которой достаточны для определения ее местоположения
-  - образуемая точка, сведения о которой достаточны для определения ее местоположения
-  - обозначения образуемого земельного участка
-  - образуемый земельный участок
-  - кадастровый номер земельного участка
-  - земельный участок включенный в ЕГРН
-  - обозначение ЗОУИТ
-  - номер кадастрового квартала

22:41:030418