
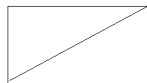


**Карта градостроительного зонирования территории
МО СМОЛЕНСКИЙ СЕЛЬСОВЕТ
СМОЛЕНСКОГО РАЙОНА АЛТАЙСКОГО КРАЯ
(С.ЛЕНИНСКОЕ)
Масштаб 1:5000**

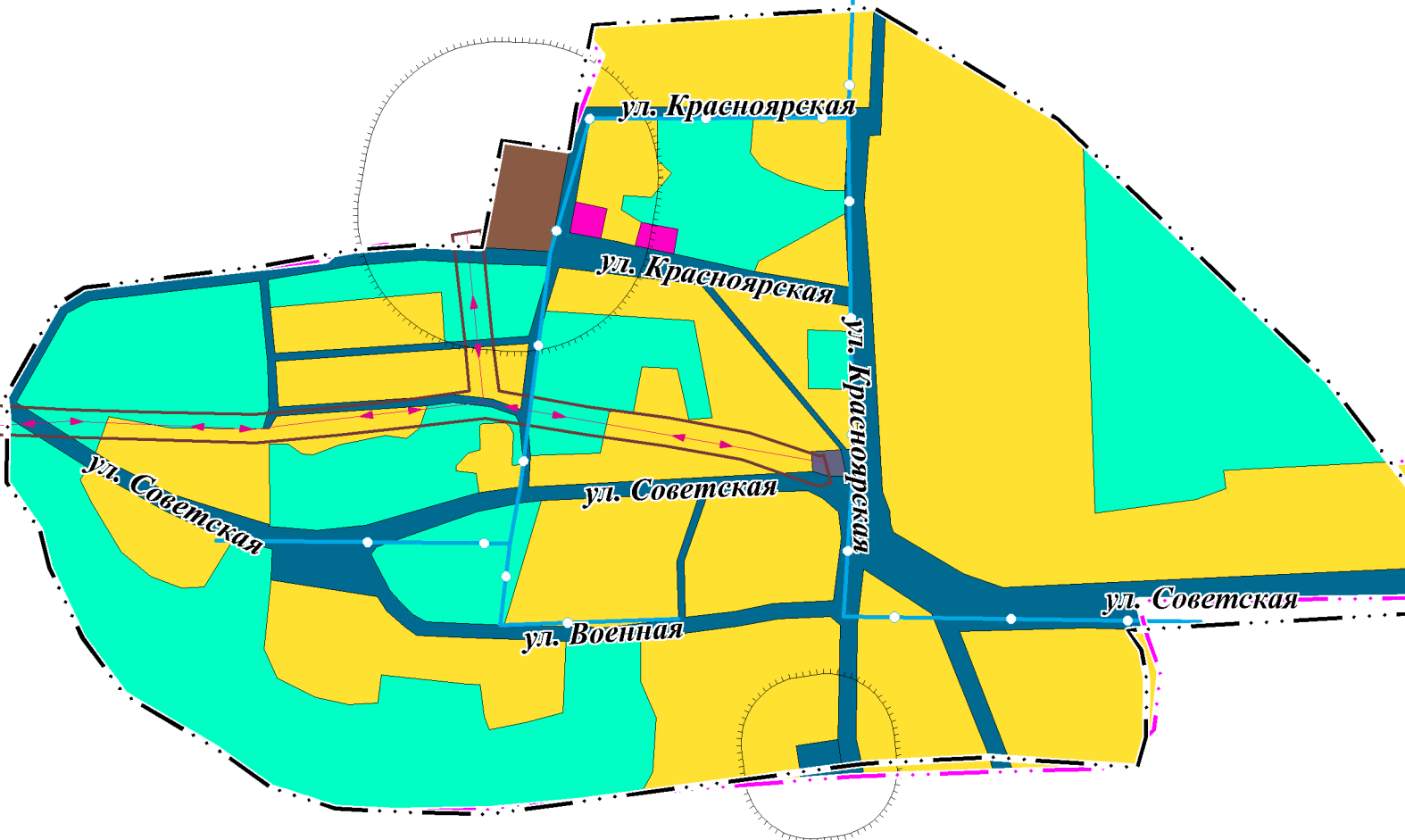
УСЛОВНЫЕ ОБОЗНАЧЕНИЯ

ТЕРРИТОРИАЛЬНЫЕ ГРАНИЦЫ

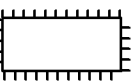

	Граница населенного пункта
	Граница территориальных зон

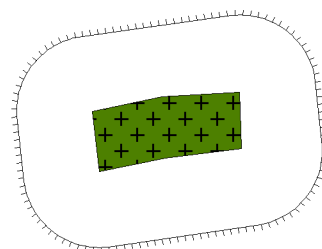
ТЕРРИТОРИАЛЬНЫЕ ЗОНЫ

КОД	НАИМЕНОВАНИЕ
	Зона застройки индивидуальными жилыми домами
	Зона делового, общественного и коммерческого назначения
	Производственная зона
	Зона занятая объектами сельскохозяйственного назначения
	Зона инженерной инфраструктуры
	Зона рекреационного назначения
	Зона специального назначения, связанная с захоронениями
	Земли сельскохозяйственного назначения *
	Зона иного назначения, в соответствии с местными условиями (территория общего пользования) *





ГРАНИЦЫ ЗОН С ОСОБЫМИ УСЛОВИЯМИ ИСПОЛЬЗОВАНИЯ ТЕРРИТОРИИ

	СЗЗ объектов производственной, коммунально-складской инфраструктуры
	охранной зоны объектов инженерного комплекса



Объекты инженерной инфраструктуры

	Линия электропередачи воздушная 10 кВ
	Водопровод

* Территории, на которые действия градостроительных регламентов не распространяются, либо действия градостроительных регламентов не устанавливаются

				Заказчик: администрация МО Смоленский сельсовет Смоленского района			
				Внесение изменений в Правила землепользования и застройки муниципального образования "Смоленский сельсовет"			
Должность	Фамилия	Подпись	Дата	Карта градостроительного зонирования	Стадия	Лист	Листов
Руководитель	Садакова Г.А.		2021г.		ПЗЗ	7	7
Инженер	Кравцова С.Ю.		2021г.	Карта зон особыми условиями развития территории с.Ленинское	ООО "Компания Земпроект"		