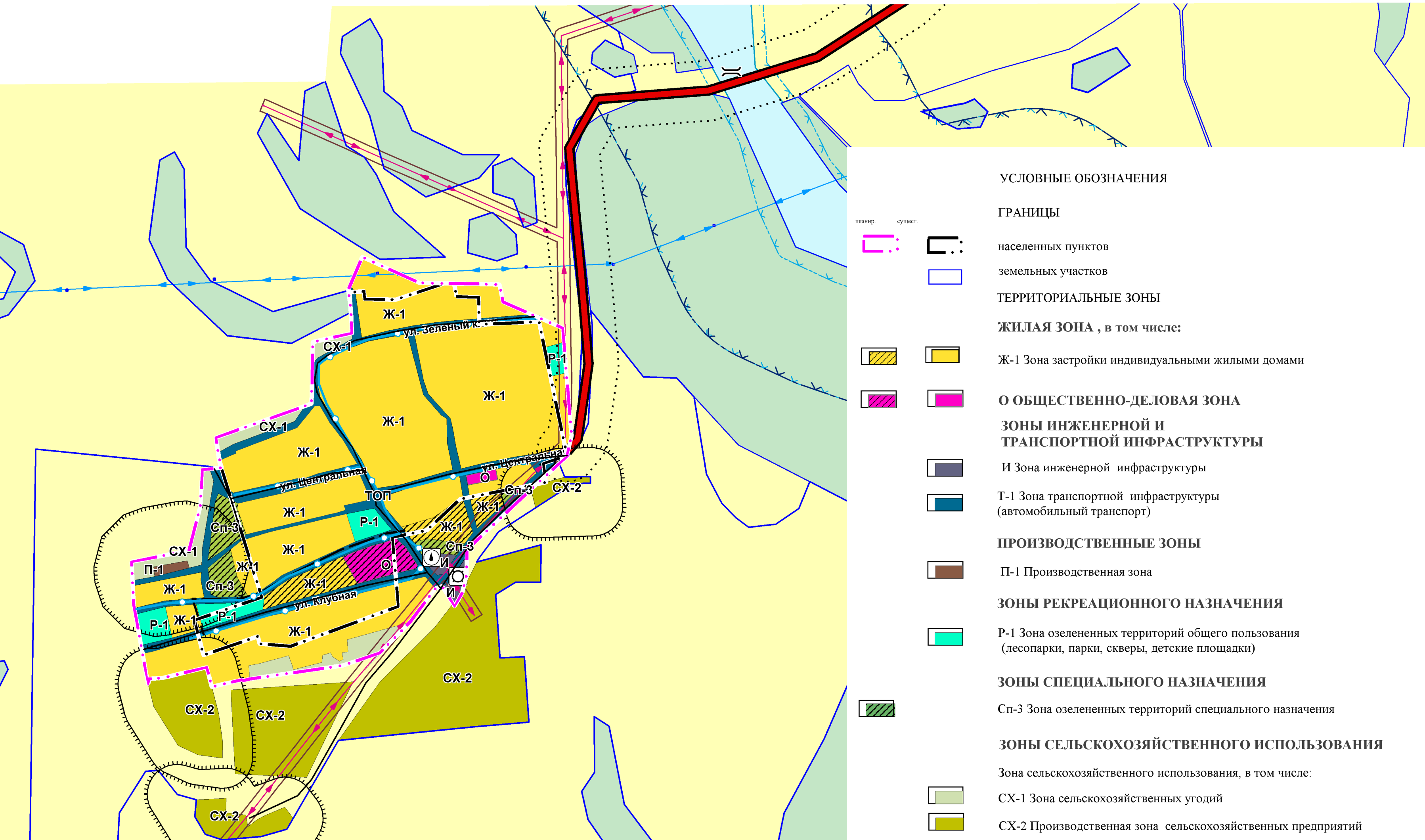


КАРТА ГРАДОСТРОИТЕЛЬНОГО ЗОНИРОВАНИЯ МО ЛИНЕВСКИЙ СЕЛЬСОВЕТ СМОЛЕНСКОГО РАЙОНА АЛТАЙСКОГО КРАЯ

КАРТА ТЕРРИТОРИАЛЬНОГО ЗОНИРОВАНИЯ ПОС. ЗАРЕЧНЫЙ

КАРТА ЗОН С ОСОБЫМИ УСЛОВИЯМИ ИСПОЛЬЗОВАНИЯ ТЕРРИТОРИИ ПОС. ЗАРЕЧНЫЙ



УСЛОВНЫЕ ОБОЗНАЧЕНИЯ

ГРАНИЦЫ

планир. существ.

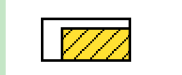


населенных пунктов

земельных участков

ТЕРРИТОРИАЛЬНЫЕ ЗОНЫ

ЖИЛАЯ ЗОНА, в том числе:



Ж-1 Зона застройки индивидуальными жилыми домами



О ОБЩЕСТВЕННО-ДЕЛОВАЯ ЗОНА

ЗОНЫ ИНЖЕНЕРНОЙ И ТРАНСПОРТНОЙ ИНФРАСТРУКТУРЫ



И Зона инженерной инфраструктуры



Т-1 Зона транспортной инфраструктуры (автомобильный транспорт)

ПРОИЗВОДСТВЕННЫЕ ЗОНЫ




П-1 Производственная зона

ЗОНЫ РЕКРЕАЦИОННОГО НАЗНАЧЕНИЯ



Р-1 Зона озелененных территорий общего пользования (лесопарки, парки, скверы, детские площадки)

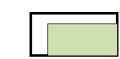
ЗОНЫ СПЕЦИАЛЬНОГО НАЗНАЧЕНИЯ



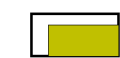
Сп-3 Зона озелененных территорий специального назначения

ЗОНЫ СЕЛЬСКОХОЗЯЙСТВЕННОГО ИСПОЛЬЗОВАНИЯ

Зона сельскохозяйственного использования, в том числе:



СХ-1 Зона сельскохозяйственных угодий



СХ-2 Производственная зона сельскохозяйственных предприятий

ТЕРРИТОРИИ, НА КОТОРЫЕ ГРАДОСТРОИТЕЛЬНЫЕ РЕГЛАМЕНТЫ НЕ РАСПРОСТРАНЯЮТСЯ




Территории занятые улицами, проездами, площадями,




Береговая полоса

ТЕРРИТОРИИ, НА КОТОРЫЕ ГРАДОСТРОИТЕЛЬНЫЕ РЕГЛАМЕНТЫ НЕ УСТАНОВЛИВАЮТСЯ



Сельскохозяйственные угодья в составе земель сельскохозяйственного назначения



Земли лесного фонда



Земли, покрытые поверхностными водами

ПЛАНИРУЕМЫЕ ОБЪЕКТЫ КАПИТАЛЬНОГО СТРОИТЕЛЬСТВА МЕСТНОГО ЗНАЧЕНИЯ

ОБЪЕКТЫ ТРАНСПОРТНОЙ ИНФРАСТРУКТУРЫ



Автомобильные дороги регионального значения



Автомобильные дороги местного значения

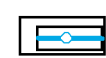


Автомобильные мосты

ОБЪЕКТЫ ИНЖЕНЕРНОЙ ИНФРАСТРУКТУРЫ



Водопровод



Водонапорная башня



Скважина



Трансформаторная подстанция



Линия электропередачи воздушная 10 кВ

ГРАНИЦЫ ЗОН С ОСОБЫМИ УСЛОВИЯМИ ИСПОЛЬЗОВАНИЯ ТЕРРИТОРИИ



санитарно-защитная зона объектов производственного и специального назначения, транспортной инфраструктуры



охранная зона объектов электросетевого комплекса



водоохранная зона



прибрежная защитная полоса



береговая полоса



придорожная полоса



санитарно-защитная полоса водопровода

ЗАКАЗЧИК: АДМИНИСТРАЦИЯ МО ЛИНЕВСКИЙ СЕЛЬСОВЕТ					
ВНЕСЕНИЕ ИЗМЕНЕНИЙ В ПЗЗ ЛИНЕВСКОГО СЕЛЬСОВЕТА СМОЛЕНСКОГО РАЙОНА АЛТАЙСКОГО КРАЯ					
Изм.	Получ.	Лист	№ док.	Подпись	Дата
Карта градостроительного зонирования				Стадия	Лист
Карта территориальных зон пос. Заречный				ПЗЗ	3
Карта зон с особыми условиями использования территории пос. Заречный М 1: 5000				Листов	4
Директор	Садакова Г.А.				
Инженер	Кравцова С.Ю.				
				ООО "КОМПАНИЯ ЗЕМПРОЕКТ"	