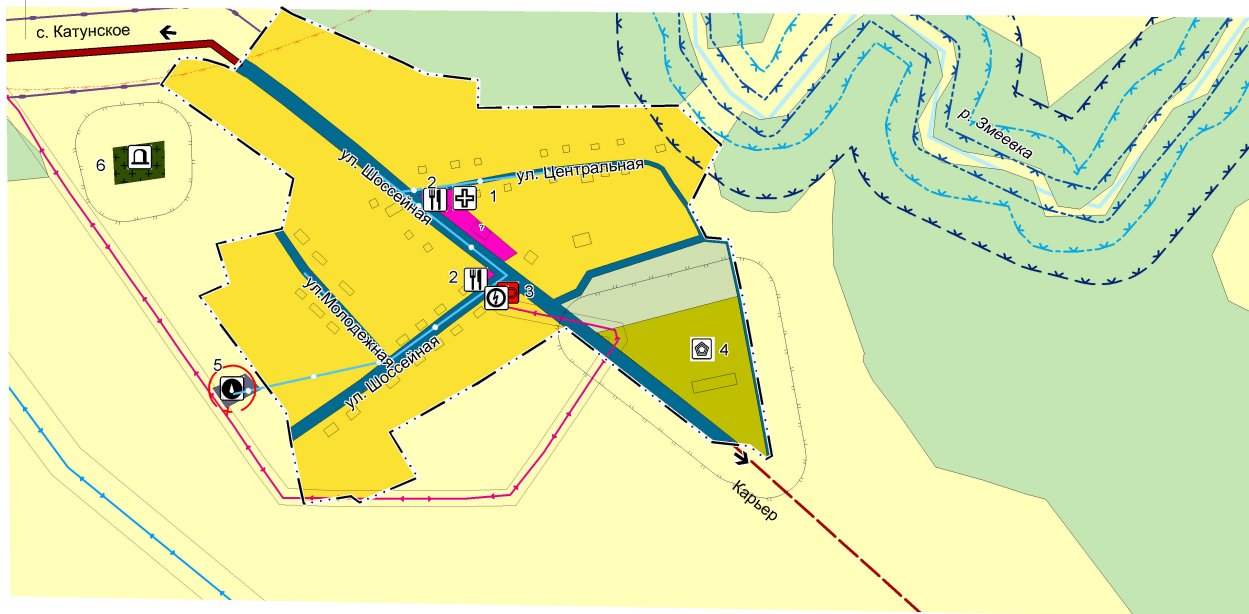





ГЕНЕРАЛЬНЫЙ ПЛАН МО ВЕРХ-ОБСКИЙ СЕЛЬСОВЕТ СМОЛЕНСКОГО РАЙОНА АЛТАЙСКОГО КРАЯ

Основной чертеж п.Красный Маяк М 1:5000




Функциональное зонирование Жилые зоны

-  Зона застройки индивидуальными жилыми домами
- Общественно-деловые зоны**
-  Зона делового, общественного и коммерческого назначения
- Зона транспортной инфраструктуры**
- 
- Зоны сельскохозяйственного использования**
-  Зона сельскохозяйственных угодий
-  Производственная зона сельскохозяйственных предприятий




Зоны специального назначения

-  Зона кладбищ




Границы

-  Населенных пунктов








Объекты капитального строительства регионального значения

-  Автомобильные дороги регионального значения
-  Объекты здравоохранения
-  ЛЭП 110 кВ

Объекты капитального строительства местного значения

-  Торгового назначения, общественного питания
-  Складские объекты
-  Детская игровая площадка



Зоны с особыми условиями использования территории

-  Водоохранная зона
-  Прибрежная защитная полоса
-  Охранные зоны инженерных коммуникаций
-  Санитарно-защитные зоны
-  Придорожные полосы автомобильных дорог
-  Зоны санитарной охраны источников водоснабжения питьевого назначения
-  Береговая полоса




ЭКСПЛИКАЦИЯ ОБЪЕКТОВ КАПИТАЛЬНОГО СТРОИТЕЛЬСТВА

| № п/п | НАИМЕНОВАНИЕ ОБЪЕКТА | СТАТУС ОБЪЕКТА |
|-------|--------------------------|----------------|
| 1 | ФАП | Существующий |
| 2 | Магазин | Существующий |
| 3 | Детская игровая площадка | Существующий |
| 4 | Склад зерна | Существующий |
| 5 | Водозабор | Существующий |
| 6 | Кладбище | Существующий |

Земли по категориям

-  Земли сельскохозяйственного назначения
-  Земли лесного фонда

Объекты капитального строительства инженерной инфраструктуры местного значения

- | Планируемые | Существующие | |
|---|---|--|
|  |  | ЛЭП 10 кВ |
| |  | Водопровод |
| |  | Водозаборы |
| |  | Водонапорная башня |
| |  | Трансформаторные подстанции |
| |  | Автомобильные дороги местного значения |

| 2021-151-ГП | | | | | |
|--|---------------|------|--------|---|------|
| Генеральный план муниципального образования Верх-Обский сельсовет Смоленского района Алтайского края | | | | | |
| Изм. | Кол.уч. | Лист | № док. | Подпись | Дата |
| | | | | | |
| Директор | Садакова Г.А. | | | | |
| Инженер | Нейфельд Н.В. | | | | |
| Материалы по обоснованию проектных решений п.Красный Маяк Верх-Обского сельсовета | | | | Стадия | Лист |
| | | | | ГП | 11 |
| | | | | Листов | 11 |
| Основной чертеж п. Красный Маяк М 1: 5 000 | | | | ООО "Компания Земпроект" г. Барнаул 2021г | |