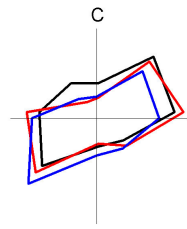
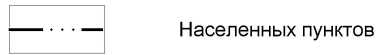


ГЕНЕРАЛЬНЫЙ ПЛАН МО ВЕРХ-ОБСКИЙ СЕЛЬСОВЕТ СМОЛЕНСКОГО РАЙОНА АЛТАЙСКОГО КРАЯ

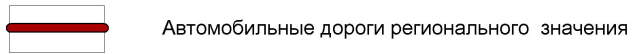
Основной чертеж п. Молочный М 1:5000



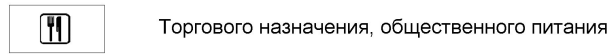
Границы



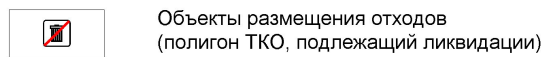
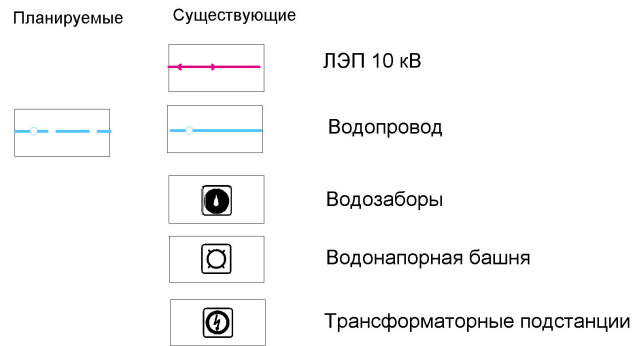
Объекты капитального строительства регионального значения



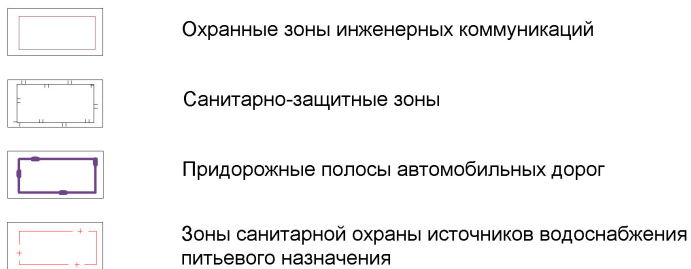
Объекты капитального строительства местного значения



Объекты капитального строительства инженерной инфраструктуры местного значения



Зоны с особыми условиями использования территории



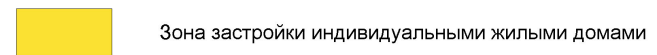
ЭКСПЛИКАЦИЯ ОБЪЕКТОВ КАПИТАЛЬНОГО СТРОИТЕЛЬСТВА

№ п/п	НАИМЕНОВАНИЕ ОБЪЕКТА	СТАТУС ОБЪЕКТА
1	Магазин	Существующий
2	Полигон ТКО	Ликвидируемый
3	Водозабор	Существующий

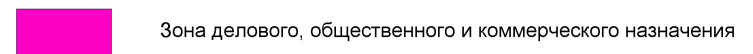


Функциональное зонирование

Жилые зоны

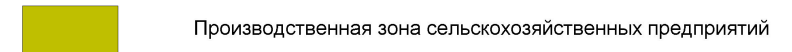
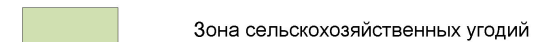


Общественно-деловые зоны

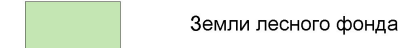
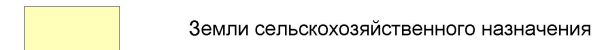


Зона транспортной инфраструктуры

Зоны сельскохозяйственного использования



Земли по категориям



2021-151-ГП					
Генеральный план муниципального образования Верх-Обский сельсовет Смоленского района Алтайского края					
Изм.	Кол.уч.	Лист	№ док.	Подпись	Дата
Директор		Садакова Г.А.			
Инженер		Нейфельд Н.В.			
Материалы по обоснованию проектных решений п. Молочный Верх-Обского сельсовета				Стадия	Лист
				ГП	9
				Листов	11
Основной чертеж п. Молочный М 1: 5 000				ООО "Компания Земпроект" г. Барнаул 2021г	