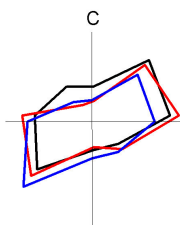


КАРТА ГРАДОСТРОИТЕЛЬНОГО ЗОНИРОВАНИЯ МО ВЕРХ-ОБСКИЙ СЕЛЬСОВЕТ СМОЛЕНСКОГО РАЙОНА АЛТАЙСКОГО КРАЯ

Карта территориальных зон п. Молочный М 1:5000

Карта зон с особыми условиями использования территории п. Молочный М 1:5000

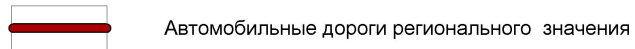


Границы



Населенных пунктов

Объекты капитального строительства регионального значения



Автомобильные дороги регионального значения

Объекты капитального строительства инженерной инфраструктуры местного значения

Планируемые

Существующие



ЛЭП 10 кВ



Водопровод



Водозаборы



Водонапорная башня



Трансформаторные подстанции



Объекты размещения отходов (полигон ТКО, подлежащий ликвидации)

Зоны с особыми условиями использования территории



Охранные зоны инженерных коммуникаций



Санитарно-защитные зоны



Придорожные полосы автомобильных дорог



Зоны санитарной охраны источников водоснабжения питьевого назначения



ТЕРРИТОРИИ ОБЩЕГО ПОЛЬЗОВАНИЯ (ТОП)*



ТЕРРИТОРИАЛЬНОЕ ЗОНИРОВАНИЕ

Жилые зоны (Ж)

 Зона застройки индивидуальными жилыми домами (Ж-1)


Общественно-деловые зоны (ОД)


 Зона делового, общественного и коммерческого назначения (ОД)

Зона транспортной инфраструктуры (Т)




Зоны сельскохозяйственного использования (СХ)

 Зона сельскохозяйственных угодий (СХ-1)

 Производственная зона сельскохозяйственных предприятий (СХ-2)

Земли по категориям

 Земли сельскохозяйственного назначения

 Земли лесного фонда

* - Градостроительный регламент не распространяется

** - Градостроительный регламент не устанавливается

						2021-160-П33			
						Карта территориальных зон муниципального образования Верх-Обский сельсовет Смоленского района Алтайского края (с изменениями)			
Изм.	Кол.уч.	Лист	№ док.	Подпись	Дата	Карта градостроительного зонирования п.Молочный Верх-Обского сельсовета	Стадия	Лист	Листов
							П33	4	5
						Карта территориальных зон. Карта зон с особыми условиями использования территории с. Ануйское М 1 : 5000	ООО "Компания Земпроект" г. Барнаул 2021г		