






: 100 . . .

22:41:011501

: -22, 3		
	X	Y
1	2	3
1	496304.73	3275132.76
2	496304.73	3275142.76
3	496294.73	3275142.76
4	496294.73	3275132.76
1	496304.73	3275132.76

Условные обозначения :

-  Зона с особыми условиями использования территории, внесенная в ГКН
-  Граница кадастрового квартала
-  Граница участка, существующего в ГКН
-  граница предполагаемых к использованию земель, на землях, государственная собственность на которые не разграничена
-  1
характерная точка границы земель

