Графическое описание местоположения границ публичного сервитута

ОПИСАНИЕ МЕСТОПОЛОЖЕНИЯ ГРАНИЦ

Публичный сервитут линейного объекта газоснабжения "Распределительный газопровод в с.Новотырышкино Смоленского района Алтайского края"

(наименование объекта, местоположение которого описано, далее-объект)

Раздел 1

Сведения об объекте		
№ п/п	Характеристики объекта	Описание характеристик
1	2	3
1	Местоположение объекта	Алтайский край, Смоленский район, с.Новотырышкино
2	Площадь объекта +/- величина погрешности определения площади (Р +/- Дельта Р)	466442.77 +/- 239 кв.м.
3	Иные характеристики объекта	Проект планировки и проект межевания линейного объекта газоснабжения "Распределительный газопровод в с.Новотырышкино Смоленского района Алтайского края" №19-473 ПМ 02.2020

Графическое описание местоположения границ публичного сервитута

Местоположение публичного сервитута: Алтайский край, Смоленский район, с.Новотырышкино

1. Система координат : МСК-22, зона 3

2. Сведения о характерных точках границ объекта

Обозначение характерных точек границ	Координаты, м		Метод определения координат характерной точки	Средняя квадратическая погрешность положения характерной точки	Описание обозначения точки на местности (при наличии)
	X	Y			
1	2	3	4	5	6
-	-	-	-	-	-

3. Сведения о характерных точках части(частей) границы объекта

Обозначение характерных точек границ	Координаты, м		Метод определения координат характерной точки	Средняя квадратическая погрешность положения характерной точки	Описание обозначения точки на местности (при наличии)
	X	Y			
1	2	3	4	5	6
Часть №1					
1	460436.87	3260308.9	Метод спутниковых геодезических измерений	0.1	Не закреплена
2	460439.51	3260323.78	Метод спутниковых геодезических измерений	0.1	Не закреплена
3	460420.28	3260325.59	Метод спутниковых геодезических измерений	0.1	Не закреплена
4	460427.21	3260402.97	Метод спутниковых геодезических измерений	0.1	Не закреплена
5	460436.32	3260402.54	Метод спутниковых геодезических измерений	0.1	Не закреплена
6	460437.58	3260410.78	Метод спутниковых геодезических измерений	0.1	Не закреплена
7	460473.25	3260403.25	Метод спутниковых геодезических измерений	0.1	Не закреплена
8	460474.29	3260407.49	Метод спутниковых геодезических измерений	0.1	Не закреплена
9	460477.17	3260419.46	Метод спутниковых геодезических измерений	0.1	Не закреплена
10	460459.5	3260422.11	Метод спутниковых геодезических измерений	0.1	Не закреплена
11	460442.72	3260424.97	Метод спутниковых геодезических измерений	0.1	Не закреплена
12	460440.81	3260484.36	Метод спутниковых геодезических измерений	0.1	Не закреплена
13	460447.57	3260483.89	Метод спутниковых геодезических измерений	0.1	Не закреплена
14	460449.72	3260499.27	Метод спутниковых геодезических измерений	0.1	Не закреплена
15	460442.13	3260499.77	Метод спутниковых геодезических измерений	0.1	Не закреплена
16	460444.85	3260529.07	Метод спутниковых геодезических	0.1	Не закреплена

Сведения о местоположении границ объекта					
			измерений		
17	460380.08	3260535.02	Метод спутниковых геодезических измерений	0.1	Не закреплена
18	460380.35	3260542.21	Метод спутниковых геодезических измерений	0.1	Не закреплена
19	460365.43	3260543.49	Метод спутниковых геодезических измерений	0.1	Не закреплена
20	460363.67	3260536.34	Метод спутниковых геодезических измерений	0.1	Не закреплена
21	460333.27	3260545.81	Метод спутниковых геодезических измерений	0.1	Не закреплена
22	460322.85	3260547.22	Метод спутниковых геодезических измерений	0.1	Не закреплена
23	460287.82	3260551.89	Метод спутниковых геодезических измерений	0.1	Не закреплена
24	460278.85	3260589.51	Метод спутниковых геодезических измерений	0.1	Не закреплена
25	460283.27	3260590.41	Метод спутниковых геодезических измерений	0.1	Не закреплена
26	460282.21	3260605.73	Метод спутниковых геодезических измерений	0.1	Не закреплена
27	460275.2	3260604.06	Метод спутниковых геодезических измерений	0.1	Не закреплена
28	460273.45	3260610.05	Метод спутниковых геодезических измерений	0.1	Не закреплена
29	460265.35	3260638.2	Метод спутниковых геодезических измерений	0.1	Не закреплена
30	460265.22	3260655.39	Метод спутниковых геодезических измерений	0.1	Не закреплена
31	460273.07	3260674.18	Метод спутниковых геодезических измерений	0.1	Не закреплена
32	460294.88	3260683.32	Метод спутниковых геодезических измерений	0.1	Не закреплена
33	460324.52	3260692.24	Метод спутниковых геодезических измерений	0.1	Не закреплена
34	460328.54	3260699.72	Метод спутниковых геодезических измерений	0.1	Не закреплена
35	460344.04	3260707.13	Метод спутниковых геодезических измерений	0.1	Не закреплена
36	460358.96	3260711.88	Метод спутниковых геодезических измерений	0.1	Не закреплена
37	460395.7	3260721.73	Метод спутниковых геодезических измерений	0.1	Не закреплена
38	460397.89	3260720.43	Метод спутниковых геодезических измерений	0.1	Не закреплена
39	460413.88	3260653.9	Метод спутниковых	0.1	Не закреплена

Сведения о местоположении границ объекта					
			геодезических измерений		
40	460414.87	3260634.54	Метод спутниковых геодезических измерений	0.1	Не закреплена
41	460422.74	3260635.73	Метод спутниковых геодезических измерений	0.1	Не закреплена
42	460422.09	3260657.99	Метод спутниковых геодезических измерений	0.1	Не закреплена
43	460418.34	3260665.48	Метод спутниковых геодезических измерений	0.1	Не закреплена
44	460418.9	3260674.79	Метод спутниковых геодезических измерений	0.1	Не закреплена
45	460418.2	3260683.44	Метод спутниковых геодезических измерений	0.1	Не закреплена
46	460411.97	3260718.4	Метод спутниковых геодезических измерений	0.1	Не закреплена
47	460412.03	3260728.7	Метод спутниковых геодезических измерений	0.1	Не закреплена
48	460422.88	3260731.74	Метод спутниковых геодезических измерений	0.1	Не закреплена
49	460425.26	3260740.27	Метод спутниковых геодезических измерений	0.1	Не закреплена
50	460444.51	3260758.33	Метод спутниковых геодезических измерений	0.1	Не закреплена
51	460460.31	3260746.72	Метод спутниковых геодезических измерений	0.1	Не закреплена
52	460468.7	3260753.03	Метод спутниковых геодезических измерений	0.1	Не закреплена
53	460465.83	3260758.57	Метод спутниковых геодезических измерений	0.1	Не закреплена
54	460455.62	3260770.57	Метод спутниковых геодезических измерений	0.1	Не закреплена
55	460462.3	3260776.85	Метод спутниковых геодезических измерений	0.1	Не закреплена
56	460476.69	3260771.8	Метод спутниковых геодезических измерений	0.1	Не закреплена
57	460476.49	3260783.65	Метод спутниковых геодезических измерений	0.1	Не закреплена
58	460477.99	3260789.25	Метод спутниковых геодезических измерений	0.1	Не закреплена
59	460468.17	3260792.1	Метод спутниковых геодезических измерений	0.1	Не закреплена
60	460475.68	3260813.4	Метод спутниковых геодезических измерений	0.1	Не закреплена
61	460484.14	3260810.11	Метод спутниковых геодезических измерений	0.1	Не закреплена

Сведения о местоположении границ объекта					
62	460489.49	3260828.24	Метод спутниковых геодезических измерений	0.1	Не закреплена
63	460488.88	3260828.33	Метод спутниковых геодезических измерений	0.1	Не закреплена
64	460481.52	3260828.48	Метод спутниковых геодезических измерений	0.1	Не закреплена
65	460483.77	3260842.33	Метод спутниковых геодезических измерений	0.1	Не закреплена
66	460490.4	3260841.3	Метод спутниковых геодезических измерений	0.1	Не закреплена
67	460492.23	3260856.57	Метод спутниковых геодезических измерений	0.1	Не закреплена
68	460485.88	3260857.27	Метод спутниковых геодезических измерений	0.1	Не закреплена
69	460486.82	3260862.93	Метод спутниковых геодезических измерений	0.1	Не закреплена
70	460493.26	3260862.4	Метод спутниковых геодезических измерений	0.1	Не закреплена
71	460496.46	3260876.19	Метод спутниковых геодезических измерений	0.1	Не закреплена
72	460488.69	3260877.44	Метод спутниковых геодезических измерений	0.1	Не закреплена
73	460490.08	3260891.06	Метод спутниковых геодезических измерений	0.1	Не закреплена
74	460500.04	3260889.9	Метод спутниковых геодезических измерений	0.1	Не закреплена
75	460503.49	3260904.7	Метод спутниковых геодезических измерений	0.1	Не закреплена
76	460492	3260905.94	Метод спутниковых геодезических измерений	0.1	Не закреплена
77	460496.53	3260936.68	Метод спутниковых геодезических измерений	0.1	Не закреплена
78	460510.72	3260935.46	Метод спутниковых геодезических измерений	0.1	Не закреплена
79	460512.96	3260942.83	Метод спутниковых геодезических измерений	0.1	Не закреплена
80	460532.13	3260938.32	Метод спутниковых геодезических измерений	0.1	Не закреплена
81	460537.05	3260937.5	Метод спутниковых геодезических измерений	0.1	Не закреплена
82	460545.84	3260935.75	Метод спутниковых геодезических измерений	0.1	Не закреплена
83	460551.59	3260932.67	Метод спутниковых геодезических измерений	0.1	Не закреплена
84	460562.61	3260926.34	Метод спутниковых геодезических	0.1	Не закреплена

Сведения о местоположении границ объекта					
			измерений		
85	460594.21	3260908.7	Метод спутниковых геодезических измерений	0.1	Не закреплена
86	460642.22	3260888.84	Метод спутниковых геодезических измерений	0.1	Не закреплена
87	460651.72	3260882.74	Метод спутниковых геодезических измерений	0.1	Не закреплена
88	460639.65	3260867.41	Метод спутниковых геодезических измерений	0.1	Не закреплена
89	460616.82	3260838.41	Метод спутниковых геодезических измерений	0.1	Не закреплена
90	460601.63	3260805.2	Метод спутниковых геодезических измерений	0.1	Не закреплена
91	460605.9	3260804.03	Метод спутниковых геодезических измерений	0.1	Не закреплена
92	460615.44	3260801.45	Метод спутниковых геодезических измерений	0.1	Не закреплена
93	460616.28	3260804.79	Метод спутниковых геодезических измерений	0.1	Не закреплена
94	460661.66	3260883.4	Метод спутниковых геодезических измерений	0.1	Не закреплена
95	460648.41	3260896.92	Метод спутниковых геодезических измерений	0.1	Не закреплена
96	460615.74	3260905.25	Метод спутниковых геодезических измерений	0.1	Не закреплена
97	460603.21	3260909.92	Метод спутниковых геодезических измерений	0.1	Не закреплена
98	460584.9	3260918.9	Метод спутниковых геодезических измерений	0.1	Не закреплена
99	460585.62	3260935.89	Метод спутниковых геодезических измерений	0.1	Не закреплена
100	460551.08	3260940.08	Метод спутниковых геодезических измерений	0.1	Не закреплена
101	460519.17	3260947.42	Метод спутниковых геодезических измерений	0.1	Не закреплена
102	460523.09	3260970.08	Метод спутниковых геодезических измерений	0.1	Не закреплена
103	460512.6	3260971.73	Метод спутниковых геодезических измерений	0.1	Не закреплена
104	460519.88	3261020.11	Метод спутниковых геодезических измерений	0.1	Не закреплена
105	460518.69	3261041.11	Метод спутниковых геодезических измерений	0.1	Не закреплена
106	460564.95	3261053.14	Метод спутниковых геодезических измерений	0.1	Не закреплена
107	460594.55	3261061.18	Метод спутниковых	0.1	Не закреплена

Сведения о местоположении границ объекта					
			геодезических измерений		
108	460610.33	3261064.67	Метод спутниковых геодезических измерений	0.1	Не закреплена
109	460608.37	3261072.52	Метод спутниковых геодезических измерений	0.1	Не закреплена
110	460616.2	3261074.3	Метод спутниковых геодезических измерений	0.1	Не закреплена
111	460618.21	3261066.25	Метод спутниковых геодезических измерений	0.1	Не закреплена
112	460623.61	3261067.62	Метод спутниковых геодезических измерений	0.1	Не закреплена
113	460628.45	3261069.47	Метод спутниковых геодезических измерений	0.1	Не закреплена
114	460651.39	3261076.54	Метод спутниковых геодезических измерений	0.1	Не закреплена
115	460670.12	3261081.6	Метод спутниковых геодезических измерений	0.1	Не закреплена
116	460683.71	3261086.11	Метод спутниковых геодезических измерений	0.1	Не закреплена
117	460694.02	3261088.82	Метод спутниковых геодезических измерений	0.1	Не закреплена
118	460694.41	3261087.96	Метод спутниковых геодезических измерений	0.1	Не закреплена
119	460700.28	3261090.03	Метод спутниковых геодезических измерений	0.1	Не закреплена
120	460702.67	3261090.94	Метод спутниковых геодезических измерений	0.1	Не закреплена
121	460701.24	3261096.25	Метод спутниковых геодезических измерений	0.1	Не закреплена
122	460688.58	3261093.61	Метод спутниковых геодезических измерений	0.1	Не закреплена
123	460690.38	3261099.1	Метод спутниковых геодезических измерений	0.1	Не закреплена
124	460641.35	3261083.31	Метод спутниковых геодезических измерений	0.1	Не закреплена
125	460639.28	3261089.51	Метод спутниковых геодезических измерений	0.1	Не закреплена
126	460624.5	3261085.1	Метод спутниковых геодезических измерений	0.1	Не закреплена
127	460610.06	3261081.54	Метод спутниковых геодезических измерений	0.1	Не закреплена
128	460601.68	3261123.75	Метод спутниковых геодезических измерений	0.1	Не закреплена
129	460597.79	3261142.35	Метод спутниковых геодезических измерений	0.1	Не закреплена

Сведения о местоположении границ объекта					
130	460592.83	3261170.57	Метод спутниковых геодезических измерений	0.1	Не закреплена
131	460593.03	3261174.89	Метод спутниковых геодезических измерений	0.1	Не закреплена
132	460591.94	3261181.85	Метод спутниковых геодезических измерений	0.1	Не закреплена
133	460588.64	3261202.91	Метод спутниковых геодезических измерений	0.1	Не закреплена
134	460577.13	3261201.52	Метод спутниковых геодезических измерений	0.1	Не закреплена
135	460579.69	3261185.29	Метод спутниковых геодезических измерений	0.1	Не закреплена
136	460588.94	3261131.63	Метод спутниковых геодезических измерений	0.1	Не закреплена
137	460593.75	3261110.83	Метод спутниковых геодезических измерений	0.1	Не закреплена
138	460595.57	3261096.95	Метод спутниковых геодезических измерений	0.1	Не закреплена
139	460597.8	3261077.16	Метод спутниковых геодезических измерений	0.1	Не закреплена
140	460593.17	3261069.41	Метод спутниковых геодезических измерений	0.1	Не закреплена
141	460553.55	3261059.54	Метод спутниковых геодезических измерений	0.1	Не закреплена
142	460516.92	3261049.61	Метод спутниковых геодезических измерений	0.1	Не закреплена
143	460509.76	3261045.14	Метод спутниковых геодезических измерений	0.1	Не закреплена
144	460501.75	3261071.6	Метод спутниковых геодезических измерений	0.1	Не закреплена
145	460504.74	3261074.97	Метод спутниковых геодезических измерений	0.1	Не закреплена
146	460504.08	3261089.58	Метод спутниковых геодезических измерений	0.1	Не закреплена
147	460503.5	3261119.71	Метод спутниковых геодезических измерений	0.1	Не закреплена
148	460502.47	3261137.46	Метод спутниковых геодезических измерений	0.1	Не закреплена
149	460499.54	3261153.06	Метод спутниковых геодезических измерений	0.1	Не закреплена
150	460494.96	3261177.09	Метод спутниковых геодезических измерений	0.1	Не закреплена
151	460491.24	3261196.63	Метод спутниковых геодезических измерений	0.1	Не закреплена
152	460487.25	3261210.06	Метод спутниковых геодезических	0.1	Не закреплена

Сведения о местоположении границ объекта					
			измерений		
153	460478.6	3261241.71	Метод спутниковых геодезических измерений	0.1	Не закреплена
154	460468.55	3261268.09	Метод спутниковых геодезических измерений	0.1	Не закреплена
155	460462.61	3261281.03	Метод спутниковых геодезических измерений	0.1	Не закреплена
156	460447.99	3261319.4	Метод спутниковых геодезических измерений	0.1	Не закреплена
157	460406.21	3261407.78	Метод спутниковых геодезических измерений	0.1	Не закреплена
158	460403.54	3261427.97	Метод спутниковых геодезических измерений	0.1	Не закреплена
159	460398.41	3261429.83	Метод спутниковых геодезических измерений	0.1	Не закреплена
160	460398.06	3261453.04	Метод спутниковых геодезических измерений	0.1	Не закреплена
161	460396.39	3261497.96	Метод спутниковых геодезических измерений	0.1	Не закреплена
162	460376.29	3261541.22	Метод спутниковых геодезических измерений	0.1	Не закреплена
163	460353.93	3261551.8	Метод спутниковых геодезических измерений	0.1	Не закреплена
164	460330.1	3261558.18	Метод спутниковых геодезических измерений	0.1	Не закреплена
165	460322.47	3261563.86	Метод спутниковых геодезических измерений	0.1	Не закреплена
166	460297.46	3261541.37	Метод спутниковых геодезических измерений	0.1	Не закреплена
167	460260.7	3261486.58	Метод спутниковых геодезических измерений	0.1	Не закреплена
168	460223.12	3261495.99	Метод спутниковых геодезических измерений	0.1	Не закреплена
169	460222	3261486.91	Метод спутниковых геодезических измерений	0.1	Не закреплена
170	460220.44	3261480.25	Метод спутниковых геодезических измерений	0.1	Не закреплена
171	460221.31	3261476.34	Метод спутниковых геодезических измерений	0.1	Не закреплена
172	460267.05	3261470.84	Метод спутниковых геодезических измерений	0.1	Не закреплена
173	460291.65	3261505.33	Метод спутниковых геодезических измерений	0.1	Не закреплена
174	460295.55	3261505.36	Метод спутниковых геодезических измерений	0.1	Не закреплена
175	460303.89	3261533.36	Метод спутниковых	0.1	Не закреплена

Сведения о местоположении границ объекта					
			геодезических измерений		
176	460322.61	3261552.83	Метод спутниковых геодезических измерений	0.1	Не закреплена
177	460349.7	3261533.54	Метод спутниковых геодезических измерений	0.1	Не закреплена
178	460365.37	3261529.77	Метод спутниковых геодезических измерений	0.1	Не закреплена
179	460381.55	3261494.36	Метод спутниковых геодезических измерений	0.1	Не закреплена
180	460382.41	3261448.33	Метод спутниковых геодезических измерений	0.1	Не закреплена
181	460379.78	3261447.92	Метод спутниковых геодезических измерений	0.1	Не закреплена
182	460382.03	3261437.48	Метод спутниковых геодезических измерений	0.1	Не закреплена
183	460385.25	3261422.54	Метод спутниковых геодезических измерений	0.1	Не закреплена
184	460388.55	3261412.49	Метод спутниковых геодезических измерений	0.1	Не закреплена
185	460392.18	3261399.53	Метод спутниковых геодезических измерений	0.1	Не закреплена
186	460397.52	3261379.12	Метод спутниковых геодезических измерений	0.1	Не закреплена
187	460398.42	3261370.33	Метод спутниковых геодезических измерений	0.1	Не закреплена
188	460406.45	3261368.77	Метод спутниковых геодезических измерений	0.1	Не закреплена
189	460425	3261335.2	Метод спутниковых геодезических измерений	0.1	Не закреплена
190	460410.64	3261328.25	Метод спутниковых геодезических измерений	0.1	Не закреплена
191	460317.05	3261322.44	Метод спутниковых геодезических измерений	0.1	Не закреплена
192	460315.48	3261313.63	Метод спутниковых геодезических измерений	0.1	Не закреплена
193	460289.49	3261316.72	Метод спутниковых геодезических измерений	0.1	Не закреплена
194	460267.42	3261311.63	Метод спутниковых геодезических измерений	0.1	Не закреплена
195	460258.51	3261309.23	Метод спутниковых геодезических измерений	0.1	Не закреплена
196	460259.67	3261302.02	Метод спутниковых геодезических измерений	0.1	Не закреплена
197	460289.53	3261305.79	Метод спутниковых геодезических измерений	0.1	Не закреплена

Сведения о местоположении границ объекта					
198	460336.58	3261307.3	Метод спутниковых геодезических измерений	0.1	Не закреплена
199	460340.65	3261306.27	Метод спутниковых геодезических измерений	0.1	Не закреплена
200	460357.02	3261306.1	Метод спутниковых геодезических измерений	0.1	Не закреплена
201	460357.5	3261310.04	Метод спутниковых геодезических измерений	0.1	Не закреплена
202	460414.65	3261313.67	Метод спутниковых геодезических измерений	0.1	Не закреплена
203	460432.05	3261321.62	Метод спутниковых геодезических измерений	0.1	Не закреплена
204	460445.5	3261296.85	Метод спутниковых геодезических измерений	0.1	Не закреплена
205	460449.68	3261288.56	Метод спутниковых геодезических измерений	0.1	Не закреплена
206	460454.53	3261278.94	Метод спутниковых геодезических измерений	0.1	Не закреплена
207	460459.32	3261268.1	Метод спутниковых геодезических измерений	0.1	Не закреплена
208	460464.83	3261250.11	Метод спутниковых геодезических измерений	0.1	Не закреплена
209	460466.89	3261242.59	Метод спутниковых геодезических измерений	0.1	Не закреплена
210	460471.99	3261222.68	Метод спутниковых геодезических измерений	0.1	Не закреплена
211	460475.07	3261210.65	Метод спутниковых геодезических измерений	0.1	Не закреплена
212	460479.77	3261196.2	Метод спутниковых геодезических измерений	0.1	Не закреплена
213	460479.58	3261191.86	Метод спутниковых геодезических измерений	0.1	Не закреплена
214	460481.85	3261180.29	Метод спутниковых геодезических измерений	0.1	Не закреплена
215	460483.9	3261180.85	Метод спутниковых геодезических измерений	0.1	Не закреплена
216	460493.43	3261125.29	Метод спутниковых геодезических измерений	0.1	Не закреплена
217	460491.37	3261120.46	Метод спутниковых геодезических измерений	0.1	Не закреплена
218	460493.85	3261101.36	Метод спутниковых геодезических измерений	0.1	Не закреплена
219	460492.07	3261095.86	Метод спутниковых геодезических измерений	0.1	Не закреплена
220	460492.3	3261092.15	Метод спутниковых геодезических	0.1	Не закреплена

Сведения о местоположении границ объекта					
			измерений		
221	460493.5	3261072.42	Метод спутниковых геодезических измерений	0.1	Не закреплена
222	460485.91	3261070.75	Метод спутниковых геодезических измерений	0.1	Не закреплена
223	460498.08	3261032	Метод спутниковых геодезических измерений	0.1	Не закреплена
224	460501.5	3260999.56	Метод спутниковых геодезических измерений	0.1	Не закреплена
225	460499.92	3260986.84	Метод спутниковых геодезических измерений	0.1	Не закреплена
226	460495.18	3260952.12	Метод спутниковых геодезических измерений	0.1	Не закреплена
227	460470.5	3260982.28	Метод спутниковых геодезических измерений	0.1	Не закреплена
228	460466.64	3261008.84	Метод спутниковых геодезических измерений	0.1	Не закреплена
229	460453.5	3261017.25	Метод спутниковых геодезических измерений	0.1	Не закреплена
230	460406.88	3261030.56	Метод спутниковых геодезических измерений	0.1	Не закреплена
231	460378.48	3261053.86	Метод спутниковых геодезических измерений	0.1	Не закреплена
232	460381.84	3261056.6	Метод спутниковых геодезических измерений	0.1	Не закреплена
233	460370.27	3261067.45	Метод спутниковых геодезических измерений	0.1	Не закреплена
234	460364.64	3261061.76	Метод спутниковых геодезических измерений	0.1	Не закреплена
235	460350.89	3261079.22	Метод спутниковых геодезических измерений	0.1	Не закреплена
236	460323.57	3261102.77	Метод спутниковых геодезических измерений	0.1	Не закреплена
237	460329.98	3261118.18	Метод спутниковых геодезических измерений	0.1	Не закреплена
238	460326.75	3261132.43	Метод спутниковых геодезических измерений	0.1	Не закреплена
239	460318.96	3261128.56	Метод спутниковых геодезических измерений	0.1	Не закреплена
240	460291.82	3261149.49	Метод спутниковых геодезических измерений	0.1	Не закреплена
241	460303.26	3261170.37	Метод спутниковых геодезических измерений	0.1	Не закреплена
242	460288.4	3261172.78	Метод спутниковых геодезических измерений	0.1	Не закреплена
243	460278.26	3261157.23	Метод спутниковых	0.1	Не закреплена

Сведения о местоположении границ объекта					
			геодезических измерений		
244	460255.38	3261169.01	Метод спутниковых геодезических измерений	0.1	Не закреплена
245	460251.8	3261166.65	Метод спутниковых геодезических измерений	0.1	Не закреплена
246	460245.82	3261168.5	Метод спутниковых геодезических измерений	0.1	Не закреплена
247	460241.16	3261159.55	Метод спутниковых геодезических измерений	0.1	Не закреплена
248	460228.26	3261161.93	Метод спутниковых геодезических измерений	0.1	Не закреплена
249	460230.49	3261173.25	Метод спутниковых геодезических измерений	0.1	Не закреплена
250	460216.42	3261177.61	Метод спутниковых геодезических измерений	0.1	Не закреплена
251	460213.11	3261165.5	Метод спутниковых геодезических измерений	0.1	Не закреплена
252	460191.81	3261171.79	Метод спутниковых геодезических измерений	0.1	Не закреплена
253	460194.62	3261183	Метод спутниковых геодезических измерений	0.1	Не закреплена
254	460192.6	3261186.4	Метод спутниковых геодезических измерений	0.1	Не закреплена
255	460193.63	3261207.26	Метод спутниковых геодезических измерений	0.1	Не закреплена
256	460194.76	3261213.56	Метод спутниковых геодезических измерений	0.1	Не закреплена
257	460195.44	3261239	Метод спутниковых геодезических измерений	0.1	Не закреплена
258	460197.82	3261241.46	Метод спутниковых геодезических измерений	0.1	Не закреплена
259	460207.52	3261245.08	Метод спутниковых геодезических измерений	0.1	Не закреплена
260	460233.53	3261250.11	Метод спутниковых геодезических измерений	0.1	Не закреплена
261	460238.93	3261250.31	Метод спутниковых геодезических измерений	0.1	Не закреплена
262	460247.55	3261248.35	Метод спутниковых геодезических измерений	0.1	Не закреплена
263	460252.62	3261247.39	Метод спутниковых геодезических измерений	0.1	Не закреплена
264	460251.63	3261262.97	Метод спутниковых геодезических измерений	0.1	Не закреплена
265	460242.97	3261262.1	Метод спутниковых геодезических измерений	0.1	Не закреплена

Сведения о местоположении границ объекта					
266	460233.11	3261259.87	Метод спутниковых геодезических измерений	0.1	Не закреплена
267	460209.99	3261254.87	Метод спутниковых геодезических измерений	0.1	Не закреплена
268	460197.82	3261250.34	Метод спутниковых геодезических измерений	0.1	Не закреплена
269	460196.37	3261252.69	Метод спутниковых геодезических измерений	0.1	Не закреплена
270	460189.55	3261270.7	Метод спутниковых геодезических измерений	0.1	Не закреплена
271	460184.49	3261284.32	Метод спутниковых геодезических измерений	0.1	Не закреплена
272	460175	3261307.47	Метод спутниковых геодезических измерений	0.1	Не закреплена
273	460174.04	3261312.54	Метод спутниковых геодезических измерений	0.1	Не закреплена
274	460167.71	3261326.35	Метод спутниковых геодезических измерений	0.1	Не закреплена
275	460164.68	3261325.25	Метод спутниковых геодезических измерений	0.1	Не закреплена
276	460149.33	3261355.48	Метод спутниковых геодезических измерений	0.1	Не закреплена
277	460150.98	3261357.2	Метод спутниковых геодезических измерений	0.1	Не закреплена
278	460136.48	3261379.03	Метод спутниковых геодезических измерений	0.1	Не закреплена
279	460164.94	3261391.43	Метод спутниковых геодезических измерений	0.1	Не закреплена
280	460164.59	3261395.48	Метод спутниковых геодезических измерений	0.1	Не закреплена
281	460174.4	3261397.42	Метод спутниковых геодезических измерений	0.1	Не закреплена
282	460174.09	3261399.62	Метод спутниковых геодезических измерений	0.1	Не закреплена
283	460173.42	3261402.76	Метод спутниковых геодезических измерений	0.1	Не закреплена
284	460171.82	3261410.74	Метод спутниковых геодезических измерений	0.1	Не закреплена
285	460161.84	3261406.28	Метод спутниковых геодезических измерений	0.1	Не закреплена
286	460142.85	3261400.23	Метод спутниковых геодезических измерений	0.1	Не закреплена
287	460146.56	3261392.13	Метод спутниковых геодезических измерений	0.1	Не закреплена
288	460130.94	3261385.95	Метод спутниковых геодезических	0.1	Не закреплена

Сведения о местоположении границ объекта					
			измерений		
289	460127.13	3261384.99	Метод спутниковых геодезических измерений	0.1	Не закреплена
290	460117.9	3261396.5	Метод спутниковых геодезических измерений	0.1	Не закреплена
291	460122.3	3261400.07	Метод спутниковых геодезических измерений	0.1	Не закреплена
292	460115.39	3261412.41	Метод спутниковых геодезических измерений	0.1	Не закреплена
293	460110.13	3261408.46	Метод спутниковых геодезических измерений	0.1	Не закреплена
294	460095.26	3261425.4	Метод спутниковых геодезических измерений	0.1	Не закреплена
295	460086.61	3261451.81	Метод спутниковых геодезических измерений	0.1	Не закреплена
296	460094.69	3261454.3	Метод спутниковых геодезических измерений	0.1	Не закреплена
297	460088.34	3261467.99	Метод спутниковых геодезических измерений	0.1	Не закреплена
298	460082.16	3261466.14	Метод спутниковых геодезических измерений	0.1	Не закреплена
299	460077.53	3261482.73	Метод спутниковых геодезических измерений	0.1	Не закреплена
300	460074.6	3261481.91	Метод спутниковых геодезических измерений	0.1	Не закреплена
301	460072.49	3261482.32	Метод спутниковых геодезических измерений	0.1	Не закреплена
302	460057.81	3261525.44	Метод спутниковых геодезических измерений	0.1	Не закреплена
303	460055.5	3261540.68	Метод спутниковых геодезических измерений	0.1	Не закреплена
304	460054.3	3261548.55	Метод спутниковых геодезических измерений	0.1	Не закреплена
305	460052.11	3261570.56	Метод спутниковых геодезических измерений	0.1	Не закреплена
306	460055.63	3261604.72	Метод спутниковых геодезических измерений	0.1	Не закреплена
307	460057.7	3261609.59	Метод спутниковых геодезических измерений	0.1	Не закреплена
308	460075.56	3261639.78	Метод спутниковых геодезических измерений	0.1	Не закреплена
309	460091.21	3261664.19	Метод спутниковых геодезических измерений	0.1	Не закреплена
310	460105.37	3261686.28	Метод спутниковых геодезических измерений	0.1	Не закреплена
311	460106.41	3261687.86	Метод спутниковых	0.1	Не закреплена

Сведения о местоположении границ объекта					
			геодезических измерений		
312	460126.72	3261724.68	Метод спутниковых геодезических измерений	0.1	Не закреплена
313	460135.81	3261741.17	Метод спутниковых геодезических измерений	0.1	Не закреплена
314	460156.8	3261732.72	Метод спутниковых геодезических измерений	0.1	Не закреплена
315	460186.62	3261698.73	Метод спутниковых геодезических измерений	0.1	Не закреплена
316	460186.04	3261691.83	Метод спутниковых геодезических измерений	0.1	Не закреплена
317	460197.45	3261675.68	Метод спутниковых геодезических измерений	0.1	Не закреплена
318	460223.03	3261666.89	Метод спутниковых геодезических измерений	0.1	Не закреплена
319	460226.69	3261664.14	Метод спутниковых геодезических измерений	0.1	Не закреплена
320	460244.5	3261653.31	Метод спутниковых геодезических измерений	0.1	Не закреплена
321	460257.7	3261635.35	Метод спутниковых геодезических измерений	0.1	Не закреплена
322	460266.94	3261627.98	Метод спутниковых геодезических измерений	0.1	Не закреплена
323	460268.77	3261626.33	Метод спутниковых геодезических измерений	0.1	Не закреплена
324	460266.99	3261619.24	Метод спутниковых геодезических измерений	0.1	Не закреплена
325	460283.01	3261605.92	Метод спутниковых геодезических измерений	0.1	Не закреплена
326	460291.11	3261613	Метод спутниковых геодезических измерений	0.1	Не закреплена
327	460287.01	3261614.79	Метод спутниковых геодезических измерений	0.1	Не закреплена
328	460285.02	3261617.44	Метод спутниковых геодезических измерений	0.1	Не закреплена
329	460248.33	3261663.97	Метод спутниковых геодезических измерений	0.1	Не закреплена
330	460240.41	3261668.13	Метод спутниковых геодезических измерений	0.1	Не закреплена
331	460214.8	3261680.21	Метод спутниковых геодезических измерений	0.1	Не закреплена
332	460206.4	3261687.56	Метод спутниковых геодезических измерений	0.1	Не закреплена
333	460196	3261696.65	Метод спутниковых геодезических измерений	0.1	Не закреплена

Сведения о местоположении границ объекта					
334	460194.77	3261700.93	Метод спутниковых геодезических измерений	0.1	Не закреплена
335	460180.96	3261718.42	Метод спутниковых геодезических измерений	0.1	Не закреплена
336	460174.59	3261731.95	Метод спутниковых геодезических измерений	0.1	Не закреплена
337	460171.76	3261729.5	Метод спутниковых геодезических измерений	0.1	Не закреплена
338	460162.3	3261740.71	Метод спутниковых геодезических измерений	0.1	Не закреплена
339	460139.61	3261751.66	Метод спутниковых геодезических измерений	0.1	Не закреплена
340	460146.07	3261764.28	Метод спутниковых геодезических измерений	0.1	Не закреплена
341	460157.78	3261760.12	Метод спутниковых геодезических измерений	0.1	Не закреплена
342	460164.53	3261767.66	Метод спутниковых геодезических измерений	0.1	Не закреплена
343	460168.35	3261764.9	Метод спутниковых геодезических измерений	0.1	Не закреплена
344	460181.87	3261788.37	Метод спутниковых геодезических измерений	0.1	Не закреплена
345	460180.63	3261789.02	Метод спутниковых геодезических измерений	0.1	Не закреплена
346	460186.21	3261797.29	Метод спутниковых геодезических измерений	0.1	Не закреплена
347	460196	3261812.35	Метод спутниковых геодезических измерений	0.1	Не закреплена
348	460199.92	3261818.97	Метод спутниковых геодезических измерений	0.1	Не закреплена
349	460209.65	3261836.38	Метод спутниковых геодезических измерений	0.1	Не закреплена
350	460220.84	3261855.26	Метод спутниковых геодезических измерений	0.1	Не закреплена
351	460256.39	3261881.93	Метод спутниковых геодезических измерений	0.1	Не закреплена
352	460267.34	3261896.89	Метод спутниковых геодезических измерений	0.1	Не закреплена
353	460274.87	3261929.38	Метод спутниковых геодезических измерений	0.1	Не закреплена
354	460281.35	3261944.43	Метод спутниковых геодезических измерений	0.1	Не закреплена
355	460284.7	3261945.98	Метод спутниковых геодезических измерений	0.1	Не закреплена
356	460292.81	3261946.15	Метод спутниковых геодезических	0.1	Не закреплена

Сведения о местоположении границ объекта					
			измерений		
357	460306.61	3261944.29	Метод спутниковых геодезических измерений	0.1	Не закреплена
358	460313.28	3261941.86	Метод спутниковых геодезических измерений	0.1	Не закреплена
359	460339.11	3261938.29	Метод спутниковых геодезических измерений	0.1	Не закреплена
360	460369.78	3261925.86	Метод спутниковых геодезических измерений	0.1	Не закреплена
361	460373.27	3261924.92	Метод спутниковых геодезических измерений	0.1	Не закреплена
362	460389.47	3261919.97	Метод спутниковых геодезических измерений	0.1	Не закреплена
363	460455.14	3261899.9	Метод спутниковых геодезических измерений	0.1	Не закреплена
364	460460.74	3261880.44	Метод спутниковых геодезических измерений	0.1	Не закреплена
365	460445.81	3261848.98	Метод спутниковых геодезических измерений	0.1	Не закреплена
366	460433.43	3261831.21	Метод спутниковых геодезических измерений	0.1	Не закреплена
367	460405.5	3261827.64	Метод спутниковых геодезических измерений	0.1	Не закреплена
368	460389.79	3261792.74	Метод спутниковых геодезических измерений	0.1	Не закреплена
369	460383.93	3261794.64	Метод спутниковых геодезических измерений	0.1	Не закреплена
370	460381.03	3261774.14	Метод спутниковых геодезических измерений	0.1	Не закреплена
371	460376.38	3261764.21	Метод спутниковых геодезических измерений	0.1	Не закреплена
372	460371.37	3261760.86	Метод спутниковых геодезических измерений	0.1	Не закреплена
373	460351.38	3261735.24	Метод спутниковых геодезических измерений	0.1	Не закреплена
374	460347.17	3261736.61	Метод спутниковых геодезических измерений	0.1	Не закреплена
375	460339.97	3261714.05	Метод спутниковых геодезических измерений	0.1	Не закреплена
376	460351.74	3261713.39	Метод спутниковых геодезических измерений	0.1	Не закреплена
377	460366.83	3261727.81	Метод спутниковых геодезических измерений	0.1	Не закреплена
378	460414.72	3261817.37	Метод спутниковых геодезических измерений	0.1	Не закреплена
379	460441.78	3261822.16	Метод спутниковых	0.1	Не закреплена

Сведения о местоположении границ объекта					
			геодезических измерений		
380	460472.47	3261880.36	Метод спутниковых геодезических измерений	0.1	Не закреплена
381	460466.67	3261909.05	Метод спутниковых геодезических измерений	0.1	Не закреплена
382	460435.47	3261915.35	Метод спутниковых геодезических измерений	0.1	Не закреплена
383	460404.14	3261923.57	Метод спутниковых геодезических измерений	0.1	Не закреплена
384	460395.83	3261927.19	Метод спутниковых геодезических измерений	0.1	Не закреплена
385	460395.81	3261927.2	Метод спутниковых геодезических измерений	0.1	Не закреплена
386	460381.35	3261931.55	Метод спутниковых геодезических измерений	0.1	Не закреплена
387	460381.15	3261933.68	Метод спутниковых геодезических измерений	0.1	Не закреплена
388	460334.73	3261947.83	Метод спутниковых геодезических измерений	0.1	Не закреплена
389	460329.02	3261948.5	Метод спутниковых геодезических измерений	0.1	Не закреплена
390	460292.95	3261956.01	Метод спутниковых геодезических измерений	0.1	Не закреплена
391	460301.19	3262003.99	Метод спутниковых геодезических измерений	0.1	Не закреплена
392	460348.36	3262005.16	Метод спутниковых геодезических измерений	0.1	Не закреплена
393	460350.29	3262012.83	Метод спутниковых геодезических измерений	0.1	Не закреплена
394	460441.77	3262023.95	Метод спутниковых геодезических измерений	0.1	Не закреплена
395	460474.45	3262025.96	Метод спутниковых геодезических измерений	0.1	Не закреплена
396	460474.34	3262026.96	Метод спутниковых геодезических измерений	0.1	Не закреплена
397	460481.55	3262026.87	Метод спутниковых геодезических измерений	0.1	Не закреплена
398	460481.38	3262024.36	Метод спутниковых геодезических измерений	0.1	Не закреплена
399	460479.21	3261987.67	Метод спутниковых геодезических измерений	0.1	Не закреплена
400	460492.37	3261985.22	Метод спутниковых геодезических измерений	0.1	Не закреплена
401	460494.09	3262014.05	Метод спутниковых геодезических измерений	0.1	Не закреплена

Сведения о местоположении границ объекта					
402	460495.23	3262028.76	Метод спутниковых геодезических измерений	0.1	Не закреплена
403	460491.41	3262035.75	Метод спутниковых геодезических измерений	0.1	Не закреплена
404	460484.41	3262048.55	Метод спутниковых геодезических измерений	0.1	Не закреплена
405	460488.78	3262068.42	Метод спутниковых геодезических измерений	0.1	Не закреплена
406	460494.34	3262093.83	Метод спутниковых геодезических измерений	0.1	Не закреплена
407	460495.89	3262105.27	Метод спутниковых геодезических измерений	0.1	Не закреплена
408	460482.46	3262108.24	Метод спутниковых геодезических измерений	0.1	Не закреплена
409	460479.31	3262096.69	Метод спутниковых геодезических измерений	0.1	Не закреплена
410	460474.45	3262048.03	Метод спутниковых геодезических измерений	0.1	Не закреплена
411	460468.97	3262038.01	Метод спутниковых геодезических измерений	0.1	Не закреплена
412	460401.5	3262029.1	Метод спутниковых геодезических измерений	0.1	Не закреплена
413	460358.78	3262023.3	Метод спутниковых геодезических измерений	0.1	Не закреплена
414	460354.26	3262022.6	Метод спутниковых геодезических измерений	0.1	Не закреплена
415	460352.3	3262021.56	Метод спутниковых геодезических измерений	0.1	Не закреплена
416	460335.89	3262017.62	Метод спутниковых геодезических измерений	0.1	Не закреплена
417	460301.05	3262014.71	Метод спутниковых геодезических измерений	0.1	Не закреплена
418	460280.88	3262018.19	Метод спутниковых геодезических измерений	0.1	Не закреплена
419	460281.52	3262022.13	Метод спутниковых геодезических измерений	0.1	Не закреплена
420	460265.51	3262022.34	Метод спутниковых геодезических измерений	0.1	Не закреплена
421	460263.28	3262012.93	Метод спутниковых геодезических измерений	0.1	Не закреплена
422	460293.11	3262004.1	Метод спутниковых геодезических измерений	0.1	Не закреплена
423	460286.95	3261980.78	Метод спутниковых геодезических измерений	0.1	Не закреплена
424	460280.4	3261962.44	Метод спутниковых геодезических	0.1	Не закреплена

Сведения о местоположении границ объекта					
			измерений		
425	460268.14	3261965.3	Метод спутниковых геодезических измерений	0.1	Не закреплена
426	460264.86	3261950.3	Метод спутниковых геодезических измерений	0.1	Не закреплена
427	460258.74	3261924.78	Метод спутниковых геодезических измерений	0.1	Не закреплена
428	460262.42	3261923.83	Метод спутниковых геодезических измерений	0.1	Не закреплена
429	460252.1	3261896.91	Метод спутниковых геодезических измерений	0.1	Не закреплена
430	460248.66	3261899.44	Метод спутниковых геодезических измерений	0.1	Не закреплена
431	460243.44	3261886.17	Метод спутниковых геодезических измерений	0.1	Не закреплена
432	460239.48	3261880.69	Метод спутниковых геодезических измерений	0.1	Не закреплена
433	460229.75	3261872.82	Метод спутниковых геодезических измерений	0.1	Не закреплена
434	460223.1	3261870.24	Метод спутниковых геодезических измерений	0.1	Не закреплена
435	460219.69	3261872.17	Метод спутниковых геодезических измерений	0.1	Не закреплена
436	460206.28	3261855.54	Метод спутниковых геодезических измерений	0.1	Не закреплена
437	460193.66	3261827.95	Метод спутниковых геодезических измерений	0.1	Не закреплена
438	460188.2	3261819.01	Метод спутниковых геодезических измерений	0.1	Не закреплена
439	460163.29	3261780.6	Метод спутниковых геодезических измерений	0.1	Не закреплена
440	460134.69	3261782.18	Метод спутниковых геодезических измерений	0.1	Не закреплена
441	460134.07	3261788.13	Метод спутниковых геодезических измерений	0.1	Не закреплена
442	460098.62	3261793.38	Метод спутниковых геодезических измерений	0.1	Не закреплена
443	460065.06	3261796.2	Метод спутниковых геодезических измерений	0.1	Не закреплена
444	460022.2	3261801.44	Метод спутниковых геодезических измерений	0.1	Не закреплена
445	459982.08	3261804.07	Метод спутниковых геодезических измерений	0.1	Не закреплена
446	459946.94	3261808.43	Метод спутниковых геодезических измерений	0.1	Не закреплена
447	459945.57	3261808.6	Метод спутниковых	0.1	Не закреплена

Сведения о местоположении границ объекта					
			геодезических измерений		
448	459942.87	3261809.43	Метод спутниковых геодезических измерений	0.1	Не закреплена
449	459935.48	3261813.36	Метод спутниковых геодезических измерений	0.1	Не закреплена
450	459934.62	3261814.17	Метод спутниковых геодезических измерений	0.1	Не закреплена
451	459931.38	3261817.21	Метод спутниковых геодезических измерений	0.1	Не закреплена
452	459926.04	3261823.86	Метод спутниковых геодезических измерений	0.1	Не закреплена
453	459919.85	3261824.74	Метод спутниковых геодезических измерений	0.1	Не закреплена
454	459905.59	3261821.87	Метод спутниковых геодезических измерений	0.1	Не закреплена
455	459898.61	3261861.94	Метод спутниковых геодезических измерений	0.1	Не закреплена
456	459893.76	3261875.94	Метод спутниковых геодезических измерений	0.1	Не закреплена
457	459907.37	3261889.35	Метод спутниковых геодезических измерений	0.1	Не закреплена
458	459907.14	3261911.3	Метод спутниковых геодезических измерений	0.1	Не закреплена
459	459908.46	3261940.14	Метод спутниковых геодезических измерений	0.1	Не закреплена
460	459911.27	3261958.72	Метод спутниковых геодезических измерений	0.1	Не закреплена
461	459917.79	3261982.71	Метод спутниковых геодезических измерений	0.1	Не закреплена
462	459937.9	3261980.77	Метод спутниковых геодезических измерений	0.1	Не закреплена
463	459946.91	3261989.44	Метод спутниковых геодезических измерений	0.1	Не закреплена
464	459959.85	3262007.93	Метод спутниковых геодезических измерений	0.1	Не закреплена
465	459971.22	3262017.47	Метод спутниковых геодезических измерений	0.1	Не закреплена
466	459995.85	3261987.27	Метод спутниковых геодезических измерений	0.1	Не закреплена
467	459998.47	3262000.36	Метод спутниковых геодезических измерений	0.1	Не закреплена
468	459999.26	3262002.96	Метод спутниковых геодезических измерений	0.1	Не закреплена
469	459980.86	3262018.65	Метод спутниковых геодезических измерений	0.1	Не закреплена

Сведения о местоположении границ объекта					
470	459997.56	3262053.32	Метод спутниковых геодезических измерений	0.1	Не закреплена
471	460016.99	3262094.46	Метод спутниковых геодезических измерений	0.1	Не закреплена
472	460027.42	3262125.42	Метод спутниковых геодезических измерений	0.1	Не закреплена
473	460034.52	3262149.95	Метод спутниковых геодезических измерений	0.1	Не закреплена
474	460042.71	3262175.35	Метод спутниковых геодезических измерений	0.1	Не закреплена
475	460053.15	3262193.58	Метод спутниковых геодезических измерений	0.1	Не закреплена
476	460058.03	3262201.71	Метод спутниковых геодезических измерений	0.1	Не закреплена
477	460060.5	3262203.6	Метод спутниковых геодезических измерений	0.1	Не закреплена
478	460069.61	3262225.01	Метод спутниковых геодезических измерений	0.1	Не закреплена
479	460073.43	3262234.41	Метод спутниковых геодезических измерений	0.1	Не закреплена
480	460083.09	3262265.82	Метод спутниковых геодезических измерений	0.1	Не закреплена
481	460091.65	3262298.4	Метод спутниковых геодезических измерений	0.1	Не закреплена
482	460099.07	3262314.56	Метод спутниковых геодезических измерений	0.1	Не закреплена
483	460101.06	3262316.63	Метод спутниковых геодезических измерений	0.1	Не закреплена
484	460106.54	3262317.32	Метод спутниковых геодезических измерений	0.1	Не закреплена
485	460133.04	3262308.54	Метод спутниковых геодезических измерений	0.1	Не закреплена
486	460145.93	3262301	Метод спутниковых геодезических измерений	0.1	Не закреплена
487	460161.96	3262291.62	Метод спутниковых геодезических измерений	0.1	Не закреплена
488	460169.3	3262287.32	Метод спутниковых геодезических измерений	0.1	Не закреплена
489	460179.16	3262277.34	Метод спутниковых геодезических измерений	0.1	Не закреплена
490	460179.52	3262255.25	Метод спутниковых геодезических измерений	0.1	Не закреплена
491	460184.64	3262251.31	Метод спутниковых геодезических измерений	0.1	Не закреплена
492	460189.22	3262223.78	Метод спутниковых геодезических	0.1	Не закреплена

Сведения о местоположении границ объекта					
			измерений		
493	460189.61	3262200.1	Метод спутниковых геодезических измерений	0.1	Не закреплена
494	460187.76	3262177.88	Метод спутниковых геодезических измерений	0.1	Не закреплена
495	460187.18	3262165.94	Метод спутниковых геодезических измерений	0.1	Не закреплена
496	460184.78	3262125.83	Метод спутниковых геодезических измерений	0.1	Не закреплена
497	460186.19	3262111.7	Метод спутниковых геодезических измерений	0.1	Не закреплена
498	460186.44	3262085.06	Метод спутниковых геодезических измерений	0.1	Не закреплена
499	460186.22	3262074.25	Метод спутниковых геодезических измерений	0.1	Не закреплена
500	460194.43	3262073.82	Метод спутниковых геодезических измерений	0.1	Не закреплена
501	460193.06	3262103.87	Метод спутниковых геодезических измерений	0.1	Не закреплена
502	460194.13	3262122.13	Метод спутниковых геодезических измерений	0.1	Не закреплена
503	460194.4	3262139.21	Метод спутниковых геодезических измерений	0.1	Не закреплена
504	460196.65	3262150.15	Метод спутниковых геодезических измерений	0.1	Не закреплена
505	460199.03	3262176.82	Метод спутниковых геодезических измерений	0.1	Не закреплена
506	460199.48	3262223.52	Метод спутниковых геодезических измерений	0.1	Не закреплена
507	460194.93	3262264.92	Метод спутниковых геодезических измерений	0.1	Не закреплена
508	460199.22	3262280.79	Метод спутниковых геодезических измерений	0.1	Не закреплена
509	460279.9	3262262.3	Метод спутниковых геодезических измерений	0.1	Не закреплена
510	460283.19	3262262.65	Метод спутниковых геодезических измерений	0.1	Не закреплена
511	460308.5	3262253.4	Метод спутниковых геодезических измерений	0.1	Не закреплена
512	460317.54	3262248.67	Метод спутниковых геодезических измерений	0.1	Не закреплена
513	460349.41	3262231.92	Метод спутниковых геодезических измерений	0.1	Не закреплена
514	460352.95	3262228.87	Метод спутниковых геодезических измерений	0.1	Не закреплена
515	460348.66	3262205.69	Метод спутниковых	0.1	Не закреплена

Сведения о местоположении границ объекта					
			геодезических измерений		
516	460343.69	3262197.84	Метод спутниковых геодезических измерений	0.1	Не закреплена
517	460350.67	3262196.7	Метод спутниковых геодезических измерений	0.1	Не закреплена
518	460353.49	3262196.03	Метод спутниковых геодезических измерений	0.1	Не закреплена
519	460357.04	3262195.77	Метод спутниковых геодезических измерений	0.1	Не закреплена
520	460364.74	3262215.82	Метод спутниковых геодезических измерений	0.1	Не закреплена
521	460389.88	3262202.2	Метод спутниковых геодезических измерений	0.1	Не закреплена
522	460406.45	3262199.98	Метод спутниковых геодезических измерений	0.1	Не закреплена
523	460428.72	3262198.57	Метод спутниковых геодезических измерений	0.1	Не закреплена
524	460430.88	3262213.75	Метод спутниковых геодезических измерений	0.1	Не закреплена
525	460415.88	3262212.91	Метод спутниковых геодезических измерений	0.1	Не закреплена
526	460378.19	3262220.58	Метод спутниковых геодезических измерений	0.1	Не закреплена
527	460344.99	3262242.95	Метод спутниковых геодезических измерений	0.1	Не закреплена
528	460324.28	3262255.79	Метод спутниковых геодезических измерений	0.1	Не закреплена
529	460306.64	3262265.54	Метод спутниковых геодезических измерений	0.1	Не закреплена
530	460307.93	3262270.84	Метод спутниковых геодезических измерений	0.1	Не закреплена
531	460293.54	3262274.85	Метод спутниковых геодезических измерений	0.1	Не закреплена
532	460292.08	3262269.13	Метод спутниковых геодезических измерений	0.1	Не закреплена
533	460279.07	3262272.31	Метод спутниковых геодезических измерений	0.1	Не закреплена
534	460280.64	3262278.68	Метод спутниковых геодезических измерений	0.1	Не закреплена
535	460266.33	3262283.2	Метод спутниковых геодезических измерений	0.1	Не закреплена
536	460264.5	3262275.88	Метод спутниковых геодезических измерений	0.1	Не закреплена
537	460252.22	3262278.08	Метод спутниковых геодезических измерений	0.1	Не закреплена

Сведения о местоположении границ объекта					
538	460252.84	3262285.59	Метод спутниковых геодезических измерений	0.1	Не закреплена
539	460244.84	3262288.13	Метод спутниковых геодезических измерений	0.1	Не закреплена
540	460245.4	3262291.71	Метод спутниковых геодезических измерений	0.1	Не закреплена
541	460230.94	3262294.69	Метод спутниковых геодезических измерений	0.1	Не закреплена
542	460195.58	3262297.23	Метод спутниковых геодезических измерений	0.1	Не закреплена
543	460183.14	3262292.73	Метод спутниковых геодезических измерений	0.1	Не закреплена
544	460134.79	3262317.67	Метод спутниковых геодезических измерений	0.1	Не закреплена
545	460137.44	3262326	Метод спутниковых геодезических измерений	0.1	Не закреплена
546	460123.56	3262331.4	Метод спутниковых геодезических измерений	0.1	Не закреплена
547	460120.52	3262321.83	Метод спутниковых геодезических измерений	0.1	Не закреплена
548	460109	3262325.56	Метод спутниковых геодезических измерений	0.1	Не закреплена
549	460121.35	3262364.32	Метод спутниковых геодезических измерений	0.1	Не закреплена
550	460117.35	3262371.03	Метод спутниковых геодезических измерений	0.1	Не закреплена
551	460120.48	3262392.33	Метод спутниковых геодезических измерений	0.1	Не закреплена
552	460122.45	3262405.78	Метод спутниковых геодезических измерений	0.1	Не закреплена
553	460125.1	3262423.67	Метод спутниковых геодезических измерений	0.1	Не закреплена
554	460128.57	3262442.15	Метод спутниковых геодезических измерений	0.1	Не закреплена
555	460151.85	3262439.78	Метод спутниковых геодезических измерений	0.1	Не закреплена
556	460155.45	3262438.06	Метод спутниковых геодезических измерений	0.1	Не закреплена
557	460156.52	3262436.09	Метод спутниковых геодезических измерений	0.1	Не закреплена
558	460158.91	3262434.58	Метод спутниковых геодезических измерений	0.1	Не закреплена
559	460162.48	3262437.25	Метод спутниковых геодезических измерений	0.1	Не закреплена
560	460167.54	3262436.48	Метод спутниковых геодезических	0.1	Не закреплена

Сведения о местоположении границ объекта					
			измерений		
561	460169.69	3262434.87	Метод спутниковых геодезических измерений	0.1	Не закреплена
562	460178.45	3262432.75	Метод спутниковых геодезических измерений	0.1	Не закреплена
563	460185.31	3262433	Метод спутниковых геодезических измерений	0.1	Не закреплена
564	460197.63	3262430.13	Метод спутниковых геодезических измерений	0.1	Не закреплена
565	460207.97	3262427.74	Метод спутниковых геодезических измерений	0.1	Не закреплена
566	460232.56	3262421.96	Метод спутниковых геодезических измерений	0.1	Не закреплена
567	460241.65	3262419.79	Метод спутниковых геодезических измерений	0.1	Не закреплена
568	460243.04	3262424.85	Метод спутниковых геодезических измерений	0.1	Не закреплена
569	460267.14	3262418.73	Метод спутниковых геодезических измерений	0.1	Не закреплена
570	460260.76	3262398.12	Метод спутниковых геодезических измерений	0.1	Не закреплена
571	460272.42	3262395.42	Метод спутниковых геодезических измерений	0.1	Не закреплена
572	460278.68	3262394.34	Метод спутниковых геодезических измерений	0.1	Не закреплена
573	460281.63	3262393.36	Метод спутниковых геодезических измерений	0.1	Не закреплена
574	460288.17	3262391.89	Метод спутниковых геодезических измерений	0.1	Не закреплена
575	460293.19	3262412.82	Метод спутниковых геодезических измерений	0.1	Не закреплена
576	460337.19	3262401.93	Метод спутниковых геодезических измерений	0.1	Не закреплена
577	460338.58	3262390.16	Метод спутниковых геодезических измерений	0.1	Не закреплена
578	460357.72	3262387.7	Метод спутниковых геодезических измерений	0.1	Не закреплена
579	460354.75	3262379.85	Метод спутниковых геодезических измерений	0.1	Не закреплена
580	460370.05	3262379.59	Метод спутниковых геодезических измерений	0.1	Не закреплена
581	460392.39	3262379.21	Метод спутниковых геодезических измерений	0.1	Не закреплена
582	460391.9	3262383.16	Метод спутниковых геодезических измерений	0.1	Не закреплена
583	460418.27	3262381.67	Метод спутниковых	0.1	Не закреплена

Сведения о местоположении границ объекта					
			геодезических измерений		
584	460417.76	3262376.79	Метод спутниковых геодезических измерений	0.1	Не закреплена
585	460442.12	3262375.93	Метод спутниковых геодезических измерений	0.1	Не закреплена
586	460465.66	3262374.55	Метод спутниковых геодезических измерений	0.1	Не закреплена
587	460480.67	3262373.16	Метод спутниковых геодезических измерений	0.1	Не закреплена
588	460480.83	3262377.52	Метод спутниковых геодезических измерений	0.1	Не закреплена
589	460515.7	3262374.21	Метод спутниковых геодезических измерений	0.1	Не закреплена
590	460523.75	3262377.23	Метод спутниковых геодезических измерений	0.1	Не закреплена
591	460523	3262409.11	Метод спутниковых геодезических измерений	0.1	Не закреплена
592	460525.18	3262428.52	Метод спутниковых геодезических измерений	0.1	Не закреплена
593	460547.57	3262457.56	Метод спутниковых геодезических измерений	0.1	Не закреплена
594	460572.62	3262457.47	Метод спутниковых геодезических измерений	0.1	Не закреплена
595	460574.26	3262469.04	Метод спутниковых геодезических измерений	0.1	Не закреплена
596	460554.95	3262470.23	Метод спутниковых геодезических измерений	0.1	Не закреплена
597	460538.26	3262470.87	Метод спутниковых геодезических измерений	0.1	Не закреплена
598	460532.24	3262474.89	Метод спутниковых геодезических измерений	0.1	Не закреплена
599	460530.12	3262482.05	Метод спутниковых геодезических измерений	0.1	Не закреплена
600	460511.94	3262495.82	Метод спутниковых геодезических измерений	0.1	Не закреплена
601	460511.36	3262496.26	Метод спутниковых геодезических измерений	0.1	Не закреплена
602	460503.69	3262500.37	Метод спутниковых геодезических измерений	0.1	Не закреплена
603	460496.55	3262502.28	Метод спутниковых геодезических измерений	0.1	Не закреплена
604	460494.02	3262504.72	Метод спутниковых геодезических измерений	0.1	Не закреплена
605	460487.4	3262508.94	Метод спутниковых геодезических измерений	0.1	Не закреплена

Сведения о местоположении границ объекта					
606	460482.82	3262510.21	Метод спутниковых геодезических измерений	0.1	Не закреплена
607	460477.86	3262498.83	Метод спутниковых геодезических измерений	0.1	Не закреплена
608	460531.8	3262461.8	Метод спутниковых геодезических измерений	0.1	Не закреплена
609	460514.11	3262424.62	Метод спутниковых геодезических измерений	0.1	Не закреплена
610	460511.33	3262389.03	Метод спутниковых геодезических измерений	0.1	Не закреплена
611	460481.25	3262388.01	Метод спутниковых геодезических измерений	0.1	Не закреплена
612	460476.99	3262386.02	Метод спутниковых геодезических измерений	0.1	Не закреплена
613	460464.66	3262388.23	Метод спутниковых геодезических измерений	0.1	Не закреплена
614	460408.73	3262397.4	Метод спутниковых геодезических измерений	0.1	Не закреплена
615	460406.65	3262399.09	Метод спутниковых геодезических измерений	0.1	Не закреплена
616	460407.94	3262430.81	Метод спутниковых геодезических измерений	0.1	Не закреплена
617	460412.73	3262448.93	Метод спутниковых геодезических измерений	0.1	Не закреплена
618	460406.62	3262449.59	Метод спутниковых геодезических измерений	0.1	Не закреплена
619	460405.47	3262443.99	Метод спутниковых геодезических измерений	0.1	Не закреплена
620	460404.66	3262428.04	Метод спутниковых геодезических измерений	0.1	Не закреплена
621	460400.67	3262394.37	Метод спутниковых геодезических измерений	0.1	Не закреплена
622	460396.73	3262391.99	Метод спутниковых геодезических измерений	0.1	Не закреплена
623	460358.78	3262396.46	Метод спутниковых геодезических измерений	0.1	Не закреплена
624	460351.34	3262397.73	Метод спутниковых геодезических измерений	0.1	Не закреплена
625	460350.89	3262402.79	Метод спутниковых геодезических измерений	0.1	Не закреплена
626	460350.95	3262413.9	Метод спутниковых геодезических измерений	0.1	Не закреплена
627	460328.19	3262419.84	Метод спутниковых геодезических измерений	0.1	Не закреплена
628	460330.81	3262431.03	Метод спутниковых геодезических	0.1	Не закреплена

Сведения о местоположении границ объекта					
			измерений		
629	460315.96	3262433.38	Метод спутниковых геодезических измерений	0.1	Не закреплена
630	460307.25	3262434.2	Метод спутниковых геодезических измерений	0.1	Не закреплена
631	460281.46	3262432.98	Метод спутниковых геодезических измерений	0.1	Не закреплена
632	460275.07	3262433.2	Метод спутниковых геодезических измерений	0.1	Не закреплена
633	460255.29	3262433.89	Метод спутниковых геодезических измерений	0.1	Не закреплена
634	460220.67	3262436.27	Метод спутниковых геодезических измерений	0.1	Не закреплена
635	460173.66	3262442.18	Метод спутниковых геодезических измерений	0.1	Не закреплена
636	460172.86	3262437.51	Метод спутниковых геодезических измерений	0.1	Не закреплена
637	460146.08	3262441.88	Метод спутниковых геодезических измерений	0.1	Не закреплена
638	460146.76	3262448.99	Метод спутниковых геодезических измерений	0.1	Не закреплена
639	460137.32	3262451.7	Метод спутниковых геодезических измерений	0.1	Не закреплена
640	460140.74	3262457.54	Метод спутниковых геодезических измерений	0.1	Не закреплена
641	460131.58	3262464.79	Метод спутниковых геодезических измерений	0.1	Не закреплена
642	460125.05	3262514.68	Метод спутниковых геодезических измерений	0.1	Не закреплена
643	460149.4	3262512.65	Метод спутниковых геодезических измерений	0.1	Не закреплена
644	460150.33	3262524.82	Метод спутниковых геодезических измерений	0.1	Не закреплена
645	460125.02	3262529.69	Метод спутниковых геодезических измерений	0.1	Не закреплена
646	460128.99	3262554.81	Метод спутниковых геодезических измерений	0.1	Не закреплена
647	460131.09	3262565.37	Метод спутниковых геодезических измерений	0.1	Не закреплена
648	460129.31	3262565.78	Метод спутниковых геодезических измерений	0.1	Не закреплена
649	460129.06	3262591.04	Метод спутниковых геодезических измерений	0.1	Не закреплена
650	460127.04	3262605.75	Метод спутниковых геодезических измерений	0.1	Не закреплена
651	460130.63	3262615.14	Метод спутниковых	0.1	Не закреплена

Сведения о местоположении границ объекта					
			геодезических измерений		
652	460139.56	3262612.46	Метод спутниковых геодезических измерений	0.1	Не закреплена
653	460141.92	3262626.38	Метод спутниковых геодезических измерений	0.1	Не закреплена
654	460135.56	3262628.63	Метод спутниковых геодезических измерений	0.1	Не закреплена
655	460146.71	3262653.7	Метод спутниковых геодезических измерений	0.1	Не закреплена
656	460149.36	3262670.41	Метод спутниковых геодезических измерений	0.1	Не закреплена
657	460156.91	3262703.49	Метод спутниковых геодезических измерений	0.1	Не закреплена
658	460167.68	3262738.91	Метод спутниковых геодезических измерений	0.1	Не закреплена
659	460171.74	3262737.89	Метод спутниковых геодезических измерений	0.1	Не закреплена
660	460183.39	3262761.3	Метод спутниковых геодезических измерений	0.1	Не закреплена
661	460189.46	3262770.4	Метод спутниковых геодезических измерений	0.1	Не закреплена
662	460197.8	3262784.58	Метод спутниковых геодезических измерений	0.1	Не закреплена
663	460293.16	3262774	Метод спутниковых геодезических измерений	0.1	Не закреплена
664	460303.48	3262775.36	Метод спутниковых геодезических измерений	0.1	Не закреплена
665	460380.95	3262787.77	Метод спутниковых геодезических измерений	0.1	Не закреплена
666	460398.31	3262789.75	Метод спутниковых геодезических измерений	0.1	Не закреплена
667	460419.64	3262800.19	Метод спутниковых геодезических измерений	0.1	Не закреплена
668	460439.63	3262805.2	Метод спутниковых геодезических измерений	0.1	Не закреплена
669	460493.49	3262805.6	Метод спутниковых геодезических измерений	0.1	Не закреплена
670	460487.06	3262777.96	Метод спутниковых геодезических измерений	0.1	Не закреплена
671	460442.46	3262736.06	Метод спутниковых геодезических измерений	0.1	Не закреплена
672	460450.9	3262662	Метод спутниковых геодезических измерений	0.1	Не закреплена
673	460465.17	3262664.9	Метод спутниковых геодезических измерений	0.1	Не закреплена

Сведения о местоположении границ объекта					
674	460452.79	3262730.9	Метод спутниковых геодезических измерений	0.1	Не закреплена
675	460461.46	3262732.82	Метод спутниковых геодезических измерений	0.1	Не закреплена
676	460479.54	3262750.22	Метод спутниковых геодезических измерений	0.1	Не закреплена
677	460488.45	3262740.22	Метод спутниковых геодезических измерений	0.1	Не закреплена
678	460518.71	3262744.36	Метод спутниковых геодезических измерений	0.1	Не закреплена
679	460517.43	3262754.14	Метод спутниковых геодезических измерений	0.1	Не закреплена
680	460516.65	3262762.15	Метод спутниковых геодезических измерений	0.1	Не закреплена
681	460491.09	3262761.27	Метод спутниковых геодезических измерений	0.1	Не закреплена
682	460505.98	3262808.88	Метод спутниковых геодезических измерений	0.1	Не закреплена
683	460507.02	3262811.85	Метод спутниковых геодезических измерений	0.1	Не закреплена
684	460545.95	3262802.58	Метод спутниковых геодезических измерений	0.1	Не закреплена
685	460558.19	3262806.5	Метод спутниковых геодезических измерений	0.1	Не закреплена
686	460563.16	3262830.18	Метод спутниковых геодезических измерений	0.1	Не закреплена
687	460561.09	3262830.44	Метод спутниковых геодезических измерений	0.1	Не закреплена
688	460565.46	3262855.92	Метод спутниковых геодезических измерений	0.1	Не закреплена
689	460568.26	3262855.42	Метод спутниковых геодезических измерений	0.1	Не закреплена
690	460570.8	3262869.11	Метод спутниковых геодезических измерений	0.1	Не закреплена
691	460567.65	3262869.74	Метод спутниковых геодезических измерений	0.1	Не закреплена
692	460570.13	3262885.74	Метод спутниковых геодезических измерений	0.1	Не закреплена
693	460573.72	3262885.04	Метод спутниковых геодезических измерений	0.1	Не закреплена
694	460576.53	3262898.95	Метод спутниковых геодезических измерений	0.1	Не закреплена
695	460572.28	3262899.59	Метод спутниковых геодезических измерений	0.1	Не закреплена
696	460575.26	3262918.81	Метод спутниковых геодезических	0.1	Не закреплена

Сведения о местоположении границ объекта					
			измерений		
697	460581.65	3262917.73	Метод спутниковых геодезических измерений	0.1	Не закреплена
698	460584.59	3262931.29	Метод спутниковых геодезических измерений	0.1	Не закреплена
699	460577.4	3262932.64	Метод спутниковых геодезических измерений	0.1	Не закреплена
700	460583.03	3262969.1	Метод спутниковых геодезических измерений	0.1	Не закреплена
701	460592.48	3262967.56	Метод спутниковых геодезических измерений	0.1	Не закреплена
702	460595.54	3262981.2	Метод спутниковых геодезических измерений	0.1	Не закреплена
703	460585.19	3262982.94	Метод спутниковых геодезических измерений	0.1	Не закреплена
704	460589.24	3263016.27	Метод спутниковых геодезических измерений	0.1	Не закреплена
705	460578.54	3263018.74	Метод спутниковых геодезических измерений	0.1	Не закреплена
706	460571.68	3262984.42	Метод спутниковых геодезических измерений	0.1	Не закреплена
707	460564.4	3262949.22	Метод спутниковых геодезических измерений	0.1	Не закреплена
708	460565.66	3262948.58	Метод спутниковых геодезических измерений	0.1	Не закреплена
709	460544.96	3262818.34	Метод спутниковых геодезических измерений	0.1	Не закреплена
710	460542.63	3262816.78	Метод спутниковых геодезических измерений	0.1	Не закреплена
711	460486.56	3262821.04	Метод спутниковых геодезических измерений	0.1	Не закреплена
712	460486.39	3262819.59	Метод спутниковых геодезических измерений	0.1	Не закреплена
713	460452.22	3262819.82	Метод спутниковых геодезических измерений	0.1	Не закреплена
714	460435.66	3262818.96	Метод спутниковых геодезических измерений	0.1	Не закреплена
715	460425.45	3262818.65	Метод спутниковых геодезических измерений	0.1	Не закреплена
716	460424.29	3262816.26	Метод спутниковых геодезических измерений	0.1	Не закреплена
717	460414.74	3262812.59	Метод спутниковых геодезических измерений	0.1	Не закреплена
718	460407.9	3262807.38	Метод спутниковых геодезических измерений	0.1	Не закреплена
719	460404.7	3262804.6	Метод спутниковых	0.1	Не закреплена

Сведения о местоположении границ объекта					
			геодезических измерений		
720	460401.56	3262802.53	Метод спутниковых геодезических измерений	0.1	Не закреплена
721	460394.3	3262799.11	Метод спутниковых геодезических измерений	0.1	Не закреплена
722	460375.62	3262794.21	Метод спутниковых геодезических измерений	0.1	Не закреплена
723	460368.94	3262794.62	Метод спутниковых геодезических измерений	0.1	Не закреплена
724	460357.33	3262792.5	Метод спутниковых геодезических измерений	0.1	Не закреплена
725	460356.67	3262794.09	Метод спутниковых геодезических измерений	0.1	Не закреплена
726	460342.98	3262792.7	Метод спутниковых геодезических измерений	0.1	Не закреплена
727	460342.96	3262789.89	Метод спутниковых геодезических измерений	0.1	Не закреплена
728	460328.93	3262788.56	Метод спутниковых геодезических измерений	0.1	Не закреплена
729	460320.69	3262790.54	Метод спутниковых геодезических измерений	0.1	Не закреплена
730	460326.67	3262825.33	Метод спутниковых геодезических измерений	0.1	Не закреплена
731	460329.11	3262839.38	Метод спутниковых геодезических измерений	0.1	Не закреплена
732	460325.21	3262839.75	Метод спутниковых геодезических измерений	0.1	Не закреплена
733	460322.08	3262824.79	Метод спутниковых геодезических измерений	0.1	Не закреплена
734	460322.29	3262824.73	Метод спутниковых геодезических измерений	0.1	Не закреплена
735	460316.22	3262790.03	Метод спутниковых геодезических измерений	0.1	Не закреплена
736	460300.46	3262793.39	Метод спутниковых геодезических измерений	0.1	Не закреплена
737	460299.22	3262788.56	Метод спутниковых геодезических измерений	0.1	Не закреплена
738	460216.4	3262796.77	Метод спутниковых геодезических измерений	0.1	Не закреплена
739	460213.82	3262809.02	Метод спутниковых геодезических измерений	0.1	Не закреплена
740	460219.86	3262834.87	Метод спутниковых геодезических измерений	0.1	Не закреплена
741	460227.68	3262868.54	Метод спутниковых геодезических измерений	0.1	Не закреплена

Сведения о местоположении границ объекта					
742	460228.78	3262875.91	Метод спутниковых геодезических измерений	0.1	Не закреплена
743	460233.92	3262917.47	Метод спутниковых геодезических измерений	0.1	Не закреплена
744	460236.44	3262942.92	Метод спутниковых геодезических измерений	0.1	Не закреплена
745	460238.61	3262967.89	Метод спутниковых геодезических измерений	0.1	Не закреплена
746	460240.13	3262994.65	Метод спутниковых геодезических измерений	0.1	Не закреплена
747	460241.61	3262994.58	Метод спутниковых геодезических измерений	0.1	Не закреплена
748	460249.63	3262994.17	Метод спутниковых геодезических измерений	0.1	Не закреплена
749	460278.87	3263010.24	Метод спутниковых геодезических измерений	0.1	Не закреплена
750	460332.88	3263014.2	Метод спутниковых геодезических измерений	0.1	Не закреплена
751	460337.97	3263014.18	Метод спутниковых геодезических измерений	0.1	Не закреплена
752	460352.52	3263017.62	Метод спутниковых геодезических измерений	0.1	Не закреплена
753	460386.56	3263016.23	Метод спутниковых геодезических измерений	0.1	Не закреплена
754	460385.03	3263002.27	Метод спутниковых геодезических измерений	0.1	Не закреплена
755	460398.82	3262999.82	Метод спутниковых геодезических измерений	0.1	Не закреплена
756	460401.53	3263014.95	Метод спутниковых геодезических измерений	0.1	Не закреплена
757	460410.52	3263014.03	Метод спутниковых геодезических измерений	0.1	Не закреплена
758	460408.42	3262998.13	Метод спутниковых геодезических измерений	0.1	Не закреплена
759	460422.5	3262995.66	Метод спутниковых геодезических измерений	0.1	Не закреплена
760	460425.14	3263012.24	Метод спутниковых геодезических измерений	0.1	Не закреплена
761	460431.76	3263011.05	Метод спутниковых геодезических измерений	0.1	Не закреплена
762	460429.68	3262994.4	Метод спутниковых геодезических измерений	0.1	Не закреплена
763	460411.17	3262922.62	Метод спутниковых геодезических измерений	0.1	Не закреплена
764	460421.14	3262919.68	Метод спутниковых геодезических	0.1	Не закреплена

Сведения о местоположении границ объекта					
			измерений		
765	460430.88	3262955.32	Метод спутниковых геодезических измерений	0.1	Не закреплена
766	460436.49	3262976.57	Метод спутниковых геодезических измерений	0.1	Не закреплена
767	460442.12	3263002.31	Метод спутниковых геодезических измерений	0.1	Не закреплена
768	460447.1	3263009.83	Метод спутниковых геодезических измерений	0.1	Не закреплена
769	460462.51	3263008.58	Метод спутниковых геодезических измерений	0.1	Не закреплена
770	460487.77	3263052.04	Метод спутниковых геодезических измерений	0.1	Не закреплена
771	460497.79	3263078.89	Метод спутниковых геодезических измерений	0.1	Не закреплена
772	460502.13	3263078.89	Метод спутниковых геодезических измерений	0.1	Не закреплена
773	460513.86	3263101.05	Метод спутниковых геодезических измерений	0.1	Не закреплена
774	460522.88	3263098.61	Метод спутниковых геодезических измерений	0.1	Не закреплена
775	460523.66	3263110.98	Метод спутниковых геодезических измерений	0.1	Не закреплена
776	460523.02	3263121.21	Метод спутниковых геодезических измерений	0.1	Не закреплена
777	460520.75	3263151.94	Метод спутниковых геодезических измерений	0.1	Не закреплена
778	460522.01	3263169.19	Метод спутниковых геодезических измерений	0.1	Не закреплена
779	460524.72	3263179.94	Метод спутниковых геодезических измерений	0.1	Не закреплена
780	460532.96	3263187.99	Метод спутниковых геодезических измерений	0.1	Не закреплена
781	460553.39	3263244.65	Метод спутниковых геодезических измерений	0.1	Не закреплена
782	460540.31	3263253.25	Метод спутниковых геодезических измерений	0.1	Не закреплена
783	460528.93	3263220.64	Метод спутниковых геодезических измерений	0.1	Не закреплена
784	460521.33	3263198.86	Метод спутниковых геодезических измерений	0.1	Не закреплена
785	460517.4	3263187.59	Метод спутниковых геодезических измерений	0.1	Не закреплена
786	460509.17	3263163.99	Метод спутниковых геодезических измерений	0.1	Не закреплена
787	460500.94	3263140.38	Метод спутниковых	0.1	Не закреплена

Сведения о местоположении границ объекта					
			геодезических измерений		
788	460509.89	3263138.4	Метод спутниковых геодезических измерений	0.1	Не закреплена
789	460508.36	3263120.47	Метод спутниковых геодезических измерений	0.1	Не закреплена
790	460455.63	3263025.67	Метод спутниковых геодезических измерений	0.1	Не закреплена
791	460453.51	3263023.19	Метод спутниковых геодезических измерений	0.1	Не закреплена
792	460439.72	3263025.34	Метод спутниковых геодезических измерений	0.1	Не закреплена
793	460440.05	3263028.41	Метод спутниковых геодезических измерений	0.1	Не закреплена
794	460425.03	3263030.55	Метод спутниковых геодезических измерений	0.1	Не закреплена
795	460425.19	3263026.74	Метод спутниковых геодезических измерений	0.1	Не закреплена
796	460399.37	3263029.66	Метод спутниковых геодезических измерений	0.1	Не закреплена
797	460400.17	3263035.13	Метод спутниковых геодезических измерений	0.1	Не закреплена
798	460390.67	3263036.72	Метод спутниковых геодезических измерений	0.1	Не закреплена
799	460386.54	3263037.48	Метод спутниковых геодезических измерений	0.1	Не закреплена
800	460384.7	3263031.22	Метод спутниковых геодезических измерений	0.1	Не закреплена
801	460360.46	3263032.31	Метод спутниковых геодезических измерений	0.1	Не закреплена
802	460358.31	3263027.89	Метод спутниковых геодезических измерений	0.1	Не закреплена
803	460337.11	3263028.15	Метод спутниковых геодезических измерений	0.1	Не закреплена
804	460328.18	3263025.57	Метод спутниковых геодезических измерений	0.1	Не закреплена
805	460279.63	3263021.75	Метод спутниковых геодезических измерений	0.1	Не закреплена
806	460245.11	3263009.98	Метод спутниковых геодезических измерений	0.1	Не закреплена
807	460243.46	3263026.13	Метод спутниковых геодезических измерений	0.1	Не закреплена
808	460239.32	3263026.63	Метод спутниковых геодезических измерений	0.1	Не закреплена
809	460240.07	3263039.04	Метод спутниковых геодезических измерений	0.1	Не закреплена

Сведения о местоположении границ объекта					
810	460240.06	3263041.87	Метод спутниковых геодезических измерений	0.1	Не закреплена
811	460243.64	3263073.82	Метод спутниковых геодезических измерений	0.1	Не закреплена
812	460243.57	3263078.27	Метод спутниковых геодезических измерений	0.1	Не закреплена
813	460248.18	3263107.25	Метод спутниковых геодезических измерений	0.1	Не закреплена
814	460236.97	3263110.32	Метод спутниковых геодезических измерений	0.1	Не закреплена
815	460238.78	3263128.75	Метод спутниковых геодезических измерений	0.1	Не закреплена
816	460251.25	3263127.36	Метод спутниковых геодезических измерений	0.1	Не закреплена
817	460254.76	3263154.52	Метод спутниковых геодезических измерений	0.1	Не закреплена
818	460256.38	3263166.04	Метод спутниковых геодезических измерений	0.1	Не закреплена
819	460251.4	3263166.65	Метод спутниковых геодезических измерений	0.1	Не закреплена
820	460243.99	3263167.55	Метод спутниковых геодезических измерений	0.1	Не закреплена
821	460246.5	3263185.35	Метод спутниковых геодезических измерений	0.1	Не закреплена
822	460257.2	3263184	Метод спутниковых геодезических измерений	0.1	Не закреплена
823	460258.82	3263183.8	Метод спутниковых геодезических измерений	0.1	Не закреплена
824	460259.99	3263192.36	Метод спутниковых геодезических измерений	0.1	Не закреплена
825	460260.71	3263197.68	Метод спутниковых геодезических измерений	0.1	Не закреплена
826	460248.56	3263199.35	Метод спутниковых геодезических измерений	0.1	Не закреплена
827	460250.01	3263210.7	Метод спутниковых геодезических измерений	0.1	Не закреплена
828	460263.74	3263208.98	Метод спутниковых геодезических измерений	0.1	Не закреплена
829	460266.12	3263224.71	Метод спутниковых геодезических измерений	0.1	Не закреплена
830	460252.21	3263225.15	Метод спутниковых геодезических измерений	0.1	Не закреплена
831	460258.03	3263268.74	Метод спутниковых геодезических измерений	0.1	Не закреплена
832	460272.82	3263269.47	Метод спутниковых геодезических	0.1	Не закреплена

Сведения о местоположении границ объекта					
			измерений		
833	460273.91	3263279.1	Метод спутниковых геодезических измерений	0.1	Не закреплена
834	460275.97	3263290.63	Метод спутниковых геодезических измерений	0.1	Не закреплена
835	460277.74	3263304.31	Метод спутниковых геодезических измерений	0.1	Не закреплена
836	460278.88	3263313.96	Метод спутниковых геодезических измерений	0.1	Не закреплена
837	460280.43	3263328.31	Метод спутниковых геодезических измерений	0.1	Не закреплена
838	460282.04	3263347.47	Метод спутниковых геодезических измерений	0.1	Не закреплена
839	460286.64	3263362.45	Метод спутниковых геодезических измерений	0.1	Не закреплена
840	460290.28	3263379.69	Метод спутниковых геодезических измерений	0.1	Не закреплена
841	460308.48	3263395.8	Метод спутниковых геодезических измерений	0.1	Не закреплена
842	460318.55	3263412.73	Метод спутниковых геодезических измерений	0.1	Не закреплена
843	460308.71	3263415.08	Метод спутниковых геодезических измерений	0.1	Не закреплена
844	460291.78	3263395.57	Метод спутниковых геодезических измерений	0.1	Не закреплена
845	460293.91	3263418.01	Метод спутниковых геодезических измерений	0.1	Не закреплена
846	460303.61	3263447.21	Метод спутниковых геодезических измерений	0.1	Не закреплена
847	460342.4	3263438.38	Метод спутниковых геодезических измерений	0.1	Не закреплена
848	460351.59	3263446.98	Метод спутниковых геодезических измерений	0.1	Не закреплена
849	460453.73	3263446.09	Метод спутниковых геодезических измерений	0.1	Не закреплена
850	460500.95	3263434.87	Метод спутниковых геодезических измерений	0.1	Не закреплена
851	460527.15	3263428.8	Метод спутниковых геодезических измерений	0.1	Не закреплена
852	460528.39	3263429.2	Метод спутниковых геодезических измерений	0.1	Не закреплена
853	460556.04	3263423.4	Метод спутниковых геодезических измерений	0.1	Не закреплена
854	460566.96	3263421.17	Метод спутниковых геодезических измерений	0.1	Не закреплена
855	460570.14	3263420.25	Метод спутниковых	0.1	Не закреплена

Сведения о местоположении границ объекта					
			геодезических измерений		
856	460584.25	3263411.57	Метод спутниковых геодезических измерений	0.1	Не закреплена
857	460621.88	3263401.91	Метод спутниковых геодезических измерений	0.1	Не закреплена
858	460625.58	3263414.94	Метод спутниковых геодезических измерений	0.1	Не закреплена
859	460611.83	3263420.17	Метод спутниковых геодезических измерений	0.1	Не закреплена
860	460614.05	3263425.76	Метод спутниковых геодезических измерений	0.1	Не закреплена
861	460601.4	3263432.4	Метод спутниковых геодезических измерений	0.1	Не закреплена
862	460597.4	3263424.07	Метод спутниковых геодезических измерений	0.1	Не закреплена
863	460589.65	3263424.65	Метод спутниковых геодезических измерений	0.1	Не закреплена
864	460554.62	3263432.27	Метод спутниковых геодезических измерений	0.1	Не закреплена
865	460536.37	3263436.48	Метод спутниковых геодезических измерений	0.1	Не закреплена
866	460512.9	3263440.35	Метод спутниковых геодезических измерений	0.1	Не закреплена
867	460437.57	3263461.17	Метод спутниковых геодезических измерений	0.1	Не закреплена
868	460416.47	3263464.63	Метод спутниковых геодезических измерений	0.1	Не закреплена
869	460378.63	3263462.25	Метод спутниковых геодезических измерений	0.1	Не закреплена
870	460388.68	3263475.47	Метод спутниковых геодезических измерений	0.1	Не закреплена
871	460398.87	3263494.01	Метод спутниковых геодезических измерений	0.1	Не закреплена
872	460427.46	3263532.71	Метод спутниковых геодезических измерений	0.1	Не закреплена
873	460463.39	3263576.1	Метод спутниковых геодезических измерений	0.1	Не закреплена
874	460478.05	3263595.74	Метод спутниковых геодезических измерений	0.1	Не закреплена
875	460479.73	3263594.66	Метод спутниковых геодезических измерений	0.1	Не закреплена
876	460498.58	3263623.24	Метод спутниковых геодезических измерений	0.1	Не закреплена
877	460532.36	3263671.79	Метод спутниковых геодезических измерений	0.1	Не закреплена

Сведения о местоположении границ объекта					
878	460552.15	3263695.93	Метод спутниковых геодезических измерений	0.1	Не закреплена
879	460587.48	3263737.55	Метод спутниковых геодезических измерений	0.1	Не закреплена
880	460591.25	3263740.94	Метод спутниковых геодезических измерений	0.1	Не закреплена
881	460596.65	3263747.96	Метод спутниковых геодезических измерений	0.1	Не закреплена
882	460632.86	3263793.87	Метод спутниковых геодезических измерений	0.1	Не закреплена
883	460728.87	3263918.48	Метод спутниковых геодезических измерений	0.1	Не закреплена
884	460718.15	3263927.18	Метод спутниковых геодезических измерений	0.1	Не закреплена
885	460710.67	3263917.84	Метод спутниковых геодезических измерений	0.1	Не закреплена
886	460658.5	3263953.83	Метод спутниковых геодезических измерений	0.1	Не закреплена
887	460643.64	3263964.04	Метод спутниковых геодезических измерений	0.1	Не закреплена
888	460638.16	3263953.93	Метод спутниковых геодезических измерений	0.1	Не закреплена
889	460701.55	3263908.25	Метод спутниковых геодезических измерений	0.1	Не закреплена
890	460684.97	3263885.06	Метод спутниковых геодезических измерений	0.1	Не закреплена
891	460660.26	3263853.54	Метод спутниковых геодезических измерений	0.1	Не закреплена
892	460634.68	3263820.91	Метод спутниковых геодезических измерений	0.1	Не закреплена
893	460589.85	3263763.33	Метод спутниковых геодезических измерений	0.1	Не закреплена
894	460588.16	3263764.76	Метод спутниковых геодезических измерений	0.1	Не закреплена
895	460582.61	3263758.26	Метод спутниковых геодезических измерений	0.1	Не закреплена
896	460579.21	3263752.59	Метод спутниковых геодезических измерений	0.1	Не закреплена
897	460580.65	3263751.48	Метод спутниковых геодезических измерений	0.1	Не закреплена
898	460572.77	3263740.51	Метод спутниковых геодезических измерений	0.1	Не закреплена
899	460571.12	3263741.83	Метод спутниковых геодезических измерений	0.1	Не закреплена
900	460562.17	3263731.04	Метод спутниковых геодезических	0.1	Не закреплена

Сведения о местоположении границ объекта					
			измерений		
901	460564.38	3263729.29	Метод спутниковых геодезических измерений	0.1	Не закреплена
902	460542.16	3263699.31	Метод спутниковых геодезических измерений	0.1	Не закреплена
903	460539.22	3263702.27	Метод спутниковых геодезических измерений	0.1	Не закреплена
904	460529.89	3263690.62	Метод спутниковых геодезических измерений	0.1	Не закреплена
905	460533.2	3263688.04	Метод спутниковых геодезических измерений	0.1	Не закреплена
906	460517.47	3263667.17	Метод спутниковых геодезических измерений	0.1	Не закреплена
907	460514.6	3263669.69	Метод спутниковых геодезических измерений	0.1	Не закреплена
908	460505.82	3263658.77	Метод спутниковых геодезических измерений	0.1	Не закреплена
909	460508.99	3263655.98	Метод спутниковых геодезических измерений	0.1	Не закреплена
910	460483.5	3263621.98	Метод спутниковых геодезических измерений	0.1	Не закреплена
911	460480.55	3263624.39	Метод спутниковых геодезических измерений	0.1	Не закреплена
912	460471.68	3263613.5	Метод спутниковых геодезических измерений	0.1	Не закреплена
913	460474.86	3263610.52	Метод спутниковых геодезических измерений	0.1	Не закреплена
914	460459.66	3263591.86	Метод спутниковых геодезических измерений	0.1	Не закреплена
915	460456.9	3263594.12	Метод спутниковых геодезических измерений	0.1	Не закреплена
916	460448.57	3263582.81	Метод спутниковых геодезических измерений	0.1	Не закреплена
917	460450.82	3263581.01	Метод спутниковых геодезических измерений	0.1	Не закреплена
918	460412.19	3263533	Метод спутниковых геодезических измерений	0.1	Не закреплена
919	460388.53	3263498.62	Метод спутниковых геодезических измерений	0.1	Не закреплена
920	460381.29	3263503.28	Метод спутниковых геодезических измерений	0.1	Не закреплена
921	460376.57	3263499.34	Метод спутниковых геодезических измерений	0.1	Не закреплена
922	460370.74	3263492.67	Метод спутниковых геодезических измерений	0.1	Не закреплена
923	460379.55	3263486.58	Метод спутниковых	0.1	Не закреплена

Сведения о местоположении границ объекта					
			геодезических измерений		
924	460341.8	3263450.12	Метод спутниковых геодезических измерений	0.1	Не закреплена
925	460316.71	3263454.3	Метод спутниковых геодезических измерений	0.1	Не закреплена
926	460312.23	3263455.37	Метод спутниковых геодезических измерений	0.1	Не закреплена
927	460298.08	3263456.97	Метод спутниковых геодезических измерений	0.1	Не закреплена
928	460299.67	3263519.97	Метод спутниковых геодезических измерений	0.1	Не закреплена
929	460286.67	3263526.73	Метод спутниковых геодезических измерений	0.1	Не закреплена
930	460287.44	3263560.32	Метод спутниковых геодезических измерений	0.1	Не закреплена
931	460288.64	3263587.2	Метод спутниковых геодезических измерений	0.1	Не закреплена
932	460293.11	3263607.59	Метод спутниковых геодезических измерений	0.1	Не закреплена
933	460298.29	3263631.56	Метод спутниковых геодезических измерений	0.1	Не закреплена
934	460315.47	3263703.21	Метод спутниковых геодезических измерений	0.1	Не закреплена
935	460299.08	3263818.22	Метод спутниковых геодезических измерений	0.1	Не закреплена
936	460291.64	3263877.58	Метод спутниковых геодезических измерений	0.1	Не закреплена
937	460283.98	3263938.2	Метод спутниковых геодезических измерений	0.1	Не закреплена
938	460283.44	3263943.57	Метод спутниковых геодезических измерений	0.1	Не закреплена
939	460260.06	3263942.15	Метод спутниковых геодезических измерений	0.1	Не закреплена
940	460255.59	3264000.98	Метод спутниковых геодезических измерений	0.1	Не закреплена
941	460283.97	3264002.75	Метод спутниковых геодезических измерений	0.1	Не закреплена
942	460283.64	3264018.84	Метод спутниковых геодезических измерений	0.1	Не закреплена
943	460254.35	3264017.2	Метод спутниковых геодезических измерений	0.1	Не закреплена
944	460252.96	3264037.02	Метод спутниковых геодезических измерений	0.1	Не закреплена
945	460259.68	3264047.29	Метод спутниковых геодезических измерений	0.1	Не закреплена

Сведения о местоположении границ объекта					
946	460261.74	3264057.67	Метод спутниковых геодезических измерений	0.1	Не закреплена
947	460272.8	3264058.69	Метод спутниковых геодезических измерений	0.1	Не закреплена
948	460272.82	3264064.66	Метод спутниковых геодезических измерений	0.1	Не закреплена
949	460349.5	3264085.35	Метод спутниковых геодезических измерений	0.1	Не закреплена
950	460394.3	3264097.28	Метод спутниковых геодезических измерений	0.1	Не закреплена
951	460437.16	3264108.68	Метод спутниковых геодезических измерений	0.1	Не закреплена
952	460434.39	3264118.46	Метод спутниковых геодезических измерений	0.1	Не закреплена
953	460393.3	3264109.71	Метод спутниковых геодезических измерений	0.1	Не закреплена
954	460345.15	3264096.24	Метод спутниковых геодезических измерений	0.1	Не закреплена
955	460279.23	3264078.36	Метод спутниковых геодезических измерений	0.1	Не закреплена
956	460297.1	3264123.75	Метод спутниковых геодезических измерений	0.1	Не закреплена
957	460304.08	3264130.49	Метод спутниковых геодезических измерений	0.1	Не закреплена
958	460411.66	3264348.09	Метод спутниковых геодезических измерений	0.1	Не закреплена
959	460491.76	3264390.47	Метод спутниковых геодезических измерений	0.1	Не закреплена
960	460637.94	3264324.47	Метод спутниковых геодезических измерений	0.1	Не закреплена
961	460826.71	3264240.81	Метод спутниковых геодезических измерений	0.1	Не закреплена
962	460899.17	3264408.82	Метод спутниковых геодезических измерений	0.1	Не закреплена
963	460932.47	3264490.08	Метод спутниковых геодезических измерений	0.1	Не закреплена
964	460898.06	3264488.77	Метод спутниковых геодезических измерений	0.1	Не закреплена
965	460898.74	3264516.07	Метод спутниковых геодезических измерений	0.1	Не закреплена
966	460899.89	3264563.74	Метод спутниковых геодезических измерений	0.1	Не закреплена
967	460885.95	3264561.75	Метод спутниковых геодезических измерений	0.1	Не закреплена
968	460886.96	3264481.2	Метод спутниковых геодезических	0.1	Не закреплена

Сведения о местоположении границ объекта					
			измерений		
969	460914.95	3264477.25	Метод спутниковых геодезических измерений	0.1	Не закреплена
970	460818.53	3264263.1	Метод спутниковых геодезических измерений	0.1	Не закреплена
971	460803.56	3264272.77	Метод спутниковых геодезических измерений	0.1	Не закреплена
972	460758.01	3264293.39	Метод спутниковых геодезических измерений	0.1	Не закреплена
973	460712.46	3264314.01	Метод спутниковых геодезических измерений	0.1	Не закреплена
974	460644.02	3264342.68	Метод спутниковых геодезических измерений	0.1	Не закреплена
975	460491.14	3264406.72	Метод спутниковых геодезических измерений	0.1	Не закреплена
976	460401.71	3264359.36	Метод спутниковых геодезических измерений	0.1	Не закреплена
977	460287.41	3264130.05	Метод спутниковых геодезических измерений	0.1	Не закреплена
978	460264.28	3264074.14	Метод спутниковых геодезических измерений	0.1	Не закреплена
979	460260.44	3264073.62	Метод спутниковых геодезических измерений	0.1	Не закреплена
980	460245.62	3264198.13	Метод спутниковых геодезических измерений	0.1	Не закреплена
981	460254.76	3264202.92	Метод спутниковых геодезических измерений	0.1	Не закреплена
982	460236.97	3264376.36	Метод спутниковых геодезических измерений	0.1	Не закреплена
983	460227.82	3264385.48	Метод спутниковых геодезических измерений	0.1	Не закреплена
984	460222.66	3264427.55	Метод спутниковых геодезических измерений	0.1	Не закреплена
985	460210.41	3264428.31	Метод спутниковых геодезических измерений	0.1	Не закреплена
986	460212.45	3264407.47	Метод спутниковых геодезических измерений	0.1	Не закреплена
987	460208.65	3264407.09	Метод спутниковых геодезических измерений	0.1	Не закреплена
988	460209.39	3264399.56	Метод спутниковых геодезических измерений	0.1	Не закреплена
989	460148.37	3264394.1	Метод спутниковых геодезических измерений	0.1	Не закреплена
990	460147.74	3264401.09	Метод спутниковых геодезических измерений	0.1	Не закреплена
991	460112.93	3264397.67	Метод спутниковых	0.1	Не закреплена

Сведения о местоположении границ объекта					
			геодезических измерений		
992	460063.17	3264392.77	Метод спутниковых геодезических измерений	0.1	Не закреплена
993	460013.41	3264387.87	Метод спутниковых геодезических измерений	0.1	Не закреплена
994	459963.65	3264382.97	Метод спутниковых геодезических измерений	0.1	Не закреплена
995	459913.89	3264378.07	Метод спутниковых геодезических измерений	0.1	Не закреплена
996	459898	3264376.5	Метод спутниковых геодезических измерений	0.1	Не закреплена
997	459890.97	3264355.72	Метод спутниковых геодезических измерений	0.1	Не закреплена
998	459915.85	3264358.17	Метод спутниковых геодезических измерений	0.1	Не закреплена
999	459965.61	3264363.07	Метод спутниковых геодезических измерений	0.1	Не закреплена
1000	460015.37	3264367.97	Метод спутниковых геодезических измерений	0.1	Не закреплена
1001	460065.13	3264372.87	Метод спутниковых геодезических измерений	0.1	Не закреплена
1002	460114.89	3264377.77	Метод спутниковых геодезических измерений	0.1	Не закреплена
1003	460164.65	3264382.67	Метод спутниковых геодезических измерений	0.1	Не закреплена
1004	460214.41	3264387.57	Метод спутниковых геодезических измерений	0.1	Не закреплена
1005	460215.63	3264387.78	Метод спутниковых геодезических измерений	0.1	Не закреплена
1006	460217.76	3264366.16	Метод спутниковых геодезических измерений	0.1	Не закреплена
1007	460221.82	3264366.85	Метод спутниковых геодезических измерений	0.1	Не закреплена
1008	460229.24	3264291.52	Метод спутниковых геодезических измерений	0.1	Не закреплена
1009	460224.21	3264288.05	Метод спутниковых геодезических измерений	0.1	Не закреплена
1010	460174.45	3264283.15	Метод спутниковых геодезических измерений	0.1	Не закреплена
1011	460124.69	3264278.25	Метод спутниковых геодезических измерений	0.1	Не закреплена
1012	460099.81	3264275.8	Метод спутниковых геодезических измерений	0.1	Не закреплена
1013	460074.93	3264273.35	Метод спутниковых геодезических измерений	0.1	Не закреплена

Сведения о местоположении границ объекта					
1014	460025.17	3264268.45	Метод спутниковых геодезических измерений	0.1	Не закреплена
1015	459975.41	3264263.55	Метод спутниковых геодезических измерений	0.1	Не закреплена
1016	459925.65	3264258.65	Метод спутниковых геодезических измерений	0.1	Не закреплена
1017	459900.77	3264256.2	Метод спутниковых геодезических измерений	0.1	Не закреплена
1018	459875.89	3264253.75	Метод спутниковых геодезических измерений	0.1	Не закреплена
1019	459879.23	3264234.19	Метод спутниковых геодезических измерений	0.1	Не закреплена
1020	459902.73	3264236.3	Метод спутниковых геодезических измерений	0.1	Не закреплена
1021	459927.61	3264238.75	Метод спутниковых геодезических измерений	0.1	Не закреплена
1022	459977.37	3264243.65	Метод спутниковых геодезических измерений	0.1	Не закреплена
1023	460010.46	3264246.92	Метод спутниковых геодезических измерений	0.1	Не закреплена
1024	460009.77	3264254.53	Метод спутниковых геодезических измерений	0.1	Не закреплена
1025	460046.02	3264257.96	Метод спутниковых геодезических измерений	0.1	Не закреплена
1026	460046.65	3264250.73	Метод спутниковых геодезических измерений	0.1	Не закреплена
1027	460062.59	3264252.11	Метод спутниковых геодезических измерений	0.1	Не закреплена
1028	460061.95	3264259.48	Метод спутниковых геодезических измерений	0.1	Не закреплена
1029	460096.9	3264262.8	Метод спутниковых геодезических измерений	0.1	Не закреплена
1030	460097.53	3264255.51	Метод спутниковых геодезических измерений	0.1	Не закреплена
1031	460113.45	3264257.09	Метод спутниковых геодезических измерений	0.1	Не закреплена
1032	460112.82	3264264.31	Метод спутниковых геодезических измерений	0.1	Не закреплена
1033	460157.07	3264268.51	Метод спутниковых геодезических измерений	0.1	Не закреплена
1034	460157.74	3264261.44	Метод спутниковых геодезических измерений	0.1	Не закреплена
1035	460173.64	3264263.05	Метод спутниковых геодезических измерений	0.1	Не закреплена
1036	460173	3264270.02	Метод спутниковых геодезических	0.1	Не закреплена

Сведения о местоположении границ объекта					
			измерений		
1037	460230.88	3264275.6	Метод спутниковых геодезических измерений	0.1	Не закреплена
1038	460233.08	3264254.26	Метод спутниковых геодезических измерений	0.1	Не закреплена
1039	460227.6	3264253.73	Метод спутниковых геодезических измерений	0.1	Не закреплена
1040	460229.17	3264237.78	Метод спутниковых геодезических измерений	0.1	Не закреплена
1041	460234.72	3264238.35	Метод спутниковых геодезических измерений	0.1	Не закреплена
1042	460237.23	3264214.01	Метод спутниковых геодезических измерений	0.1	Не закреплена
1043	460232.05	3264208.44	Метод спутниковых геодезических измерений	0.1	Не закреплена
1044	460235.97	3264168.63	Метод спутниковых геодезических измерений	0.1	Не закреплена
1045	460186.21	3264163.73	Метод спутниковых геодезических измерений	0.1	Не закреплена
1046	460136.45	3264158.83	Метод спутниковых геодезических измерений	0.1	Не закреплена
1047	460086.69	3264153.93	Метод спутниковых геодезических измерений	0.1	Не закреплена
1048	460036.93	3264149.03	Метод спутниковых геодезических измерений	0.1	Не закреплена
1049	459987.17	3264144.13	Метод спутниковых геодезических измерений	0.1	Не закреплена
1050	459937.41	3264139.23	Метод спутниковых геодезических измерений	0.1	Не закреплена
1051	459902.84	3264135.08	Метод спутниковых геодезических измерений	0.1	Не закреплена
1052	459904.49	3264115.9	Метод спутниковых геодезических измерений	0.1	Не закреплена
1053	459939.37	3264119.32	Метод спутниковых геодезических измерений	0.1	Не закреплена
1054	459989.13	3264124.23	Метод спутниковых геодезических измерений	0.1	Не закреплена
1055	460038.89	3264129.13	Метод спутниковых геодезических измерений	0.1	Не закреплена
1056	460088.65	3264134.03	Метод спутниковых геодезических измерений	0.1	Не закреплена
1057	460138.41	3264138.93	Метод спутниковых геодезических измерений	0.1	Не закреплена
1058	460188.17	3264143.83	Метод спутниковых геодезических измерений	0.1	Не закреплена
1059	460237.93	3264148.73	Метод спутниковых	0.1	Не закреплена

Сведения о местоположении границ объекта					
			геодезических измерений		
1060	460241.85	3264108.92	Метод спутниковых геодезических измерений	0.1	Не закреплена
1061	460243.81	3264089.02	Метод спутниковых геодезических измерений	0.1	Не закреплена
1062	460247.73	3264049.21	Метод спутниковых геодезических измерений	0.1	Не закреплена
1063	460197.97	3264044.31	Метод спутниковых геодезических измерений	0.1	Не закреплена
1064	460148.21	3264039.41	Метод спутниковых геодезических измерений	0.1	Не закреплена
1065	460098.45	3264034.51	Метод спутниковых геодезических измерений	0.1	Не закреплена
1066	460048.69	3264029.61	Метод спутниковых геодезических измерений	0.1	Не закреплена
1067	459998.93	3264024.71	Метод спутниковых геодезических измерений	0.1	Не закреплена
1068	459949.17	3264019.8	Метод спутниковых геодезических измерений	0.1	Не закреплена
1069	459924.29	3264017.35	Метод спутниковых геодезических измерений	0.1	Не закреплена
1070	459876.33	3264012.61	Метод спутниковых геодезических измерений	0.1	Не закреплена
1071	459878.33	3263992.74	Метод спутниковых геодезических измерений	0.1	Не закреплена
1072	459901.37	3263995	Метод спутниковых геодезических измерений	0.1	Не закреплена
1073	459951.13	3263999.9	Метод спутниковых геодезических измерений	0.1	Не закреплена
1074	460000.89	3264004.8	Метод спутниковых геодезических измерений	0.1	Не закреплена
1075	460050.65	3264009.7	Метод спутниковых геодезических измерений	0.1	Не закреплена
1076	460079.3	3264012.53	Метод спутниковых геодезических измерений	0.1	Не закреплена
1077	460078.59	3264019.05	Метод спутниковых геодезических измерений	0.1	Не закреплена
1078	460126.49	3264024.15	Метод спутниковых геодезических измерений	0.1	Не закреплена
1079	460127.24	3264017.25	Метод спутниковых геодезических измерений	0.1	Не закреплена
1080	460143.14	3264018.84	Метод спутниковых геодезических измерений	0.1	Не закреплена
1081	460142.4	3264025.82	Метод спутниковых геодезических измерений	0.1	Не закреплена

Сведения о местоположении границ объекта					
1082	460173.44	3264029.26	Метод спутниковых геодезических измерений	0.1	Не закреплена
1083	460174.26	3264021.88	Метод спутниковых геодезических измерений	0.1	Не закреплена
1084	460190.19	3264023.45	Метод спутниковых геодезических измерений	0.1	Не закреплена
1085	460189.33	3264031.09	Метод спутниковых геодезических измерений	0.1	Не закреплена
1086	460236.57	3264036.91	Метод спутниковых геодезических измерений	0.1	Не закреплена
1087	460244.09	3263941.08	Метод спутниковых геодезических измерений	0.1	Не закреплена
1088	460209.43	3263927.86	Метод спутниковых геодезических измерений	0.1	Не закреплена
1089	460159.68	3263922.96	Метод спутниковых геодезических измерений	0.1	Не закреплена
1090	460109.92	3263918.06	Метод спутниковых геодезических измерений	0.1	Не закреплена
1091	460060.16	3263913.16	Метод спутниковых геодезических измерений	0.1	Не закреплена
1092	460010.4	3263908.26	Метод спутниковых геодезических измерений	0.1	Не закреплена
1093	459960.64	3263903.36	Метод спутниковых геодезических измерений	0.1	Не закреплена
1094	459910.88	3263898.46	Метод спутниковых геодезических измерений	0.1	Не закреплена
1095	459891.53	3263897.4	Метод спутниковых геодезических измерений	0.1	Не закреплена
1096	459897.8	3263816.55	Метод спутниковых геодезических измерений	0.1	Не закреплена
1097	459968.32	3263823.09	Метод спутниковых геодезических измерений	0.1	Не закреплена
1098	459968.7	3263818.85	Метод спутниковых геодезических измерений	0.1	Не закреплена
1099	459999.75	3263821.8	Метод спутниковых геодезических измерений	0.1	Не закреплена
1100	460039.56	3263825.69	Метод спутниковых геодезических измерений	0.1	Не закреплена
1101	460083.35	3263829.97	Метод спутниковых геодезических измерений	0.1	Не закреплена
1102	460091.76	3263747.01	Метод спутниковых геодезических измерений	0.1	Не закреплена
1103	460160.6	3263743.25	Метод спутниковых геодезических измерений	0.1	Не закреплена
1104	460159.62	3263753.31	Метод спутниковых геодезических	0.1	Не закреплена

Сведения о местоположении границ объекта					
			измерений		
1105	460109.3	3263755.34	Метод спутниковых геодезических измерений	0.1	Не закреплена
1106	460107.93	3263796.27	Метод спутниковых геодезических измерений	0.1	Не закреплена
1107	460102.43	3263798.61	Метод спутниковых геодезических измерений	0.1	Не закреплена
1108	460103.26	3263831.91	Метод спутниковых геодезических измерений	0.1	Не закреплена
1109	460158.02	3263837.31	Метод спутниковых геодезических измерений	0.1	Не закреплена
1110	460203.96	3263841.9	Метод спутниковых геодезических измерений	0.1	Не закреплена
1111	460211.63	3263789.16	Метод спутниковых геодезических измерений	0.1	Не закреплена
1112	460223.97	3263788.23	Метод спутниковых геодезических измерений	0.1	Не закреплена
1113	460217.06	3263858.23	Метод спутниковых геодезических измерений	0.1	Не закреплена
1114	460167.3	3263853.34	Метод спутниковых геодезических измерений	0.1	Не закреплена
1115	460117.54	3263848.45	Метод спутниковых геодезических измерений	0.1	Не закреплена
1116	460107.49	3263847.46	Метод спутниковых геодезических измерений	0.1	Не закреплена
1117	460067.78	3263843.56	Метод спутниковых геодезических измерений	0.1	Не закреплена
1118	460027.97	3263839.65	Метод спутниковых геодезических измерений	0.1	Не закреплена
1119	459988.16	3263835.74	Метод спутниковых геодезических измерений	0.1	Не закреплена
1120	459948.35	3263831.83	Метод спутниковых геодезических измерений	0.1	Не закреплена
1121	459928.45	3263829.87	Метод спутниковых геодезических измерений	0.1	Не закреплена
1122	459908.55	3263827.91	Метод спутниковых геодезических измерений	0.1	Не закреплена
1123	459901.81	3263877.52	Метод спутниковых геодезических измерений	0.1	Не закреплена
1124	459904.19	3263885.75	Метод спутниковых геодезических измерений	0.1	Не закреплена
1125	459955.2	3263890.63	Метод спутниковых геодезических измерений	0.1	Не закреплена
1126	459955.89	3263882.85	Метод спутниковых геодезических измерений	0.1	Не закреплена
1127	459971.83	3263884.42	Метод спутниковых	0.1	Не закреплена

Сведения о местоположении границ объекта					
			геодезических измерений		
1128	459971.12	3263892.16	Метод спутниковых геодезических измерений	0.1	Не закреплена
1129	459999.48	3263894.91	Метод спутниковых геодезических измерений	0.1	Не закреплена
1130	460000.15	3263887.2	Метод спутниковых геодезических измерений	0.1	Не закреплена
1131	460016.1	3263888.77	Метод спутниковых геодезических измерений	0.1	Не закреплена
1132	460015.41	3263896.45	Метод спутниковых геодезических измерений	0.1	Не закреплена
1133	460035.05	3263898.35	Метод спутниковых геодезических измерений	0.1	Не закреплена
1134	460035.73	3263890.71	Метод спутниковых геодезических измерений	0.1	Не закреплена
1135	460051.66	3263892.27	Метод спутниковых геодезических измерений	0.1	Не закреплена
1136	460050.98	3263899.88	Метод спутниковых геодезических измерений	0.1	Не закреплена
1137	460072.51	3263901.97	Метод спутниковых геодезических измерений	0.1	Не закреплена
1138	460073.16	3263894.39	Метод спутниковых геодезических измерений	0.1	Не закреплена
1139	460089.11	3263895.96	Метод спутниковых геодезических измерений	0.1	Не закреплена
1140	460088.43	3263903.51	Метод спутниковых геодезических измерений	0.1	Не закреплена
1141	460098.01	3263904.43	Метод спутниковых геодезических измерений	0.1	Не закреплена
1142	460098.64	3263896.9	Метод спутниковых геодезических измерений	0.1	Не закреплена
1143	460114.59	3263898.47	Метод спутниковых геодезических измерений	0.1	Не закреплена
1144	460113.94	3263905.96	Метод спутниковых геодезических измерений	0.1	Не закреплена
1145	460125.3	3263907.04	Метод спутниковых геодезических измерений	0.1	Не закреплена
1146	460126.02	3263899.6	Метод спутниковых геодезических измерений	0.1	Не закреплена
1147	460141.89	3263901.15	Метод спутниковых геодезических измерений	0.1	Не закреплена
1148	460141.23	3263908.6	Метод спутниковых геодезических измерений	0.1	Не закреплена
1149	460169.28	3263911.31	Метод спутниковых геодезических измерений	0.1	Не закреплена

Сведения о местоположении границ объекта					
1150	460169.98	3263903.92	Метод спутниковых геодезических измерений	0.1	Не закреплена
1151	460185.85	3263905.47	Метод спутниковых геодезических измерений	0.1	Не закреплена
1152	460185.21	3263912.85	Метод спутниковых геодезических измерений	0.1	Не закреплена
1153	460219.57	3263916.41	Метод спутниковых геодезических измерений	0.1	Не закреплена
1154	460243.96	3263925.03	Метод спутниковых геодезических измерений	0.1	Не закреплена
1155	460274.91	3263927.29	Метод спутниковых геодезических измерений	0.1	Не закреплена
1156	460276.89	3263900.17	Метод спутниковых геодезических измерений	0.1	Не закреплена
1157	460266.01	3263899.24	Метод спутниковых геодезических измерений	0.1	Не закреплена
1158	460267.69	3263883.27	Метод спутниковых геодезических измерений	0.1	Не закреплена
1159	460278.02	3263884.28	Метод спутниковых геодезических измерений	0.1	Не закреплена
1160	460281.39	3263838.79	Метод спутниковых геодезических измерений	0.1	Не закреплена
1161	460272.13	3263837.47	Метод спутниковых геодезических измерений	0.1	Не закреплена
1162	460273.59	3263822.4	Метод спутниковых геодезических измерений	0.1	Не закреплена
1163	460282.79	3263823.09	Метод спутниковых геодезических измерений	0.1	Не закреплена
1164	460289.25	3263777.19	Метод спутниковых геодезических измерений	0.1	Не закреплена
1165	460278.02	3263775.53	Метод спутниковых геодезических измерений	0.1	Не закреплена
1166	460279.01	3263767.92	Метод спутниковых геодезических измерений	0.1	Не закреплена
1167	460279.54	3263765.41	Метод спутниковых геодезических измерений	0.1	Не закреплена
1168	460280.21	3263759.71	Метод спутниковых геодезических измерений	0.1	Не закреплена
1169	460291.58	3263761.36	Метод спутниковых геодезических измерений	0.1	Не закреплена
1170	460298.82	3263704.25	Метод спутниковых геодезических измерений	0.1	Не закреплена
1171	460294.02	3263660.26	Метод спутниковых геодезических измерений	0.1	Не закреплена
1172	460287.21	3263661.63	Метод спутниковых геодезических	0.1	Не закреплена

Сведения о местоположении границ объекта					
			измерений		
1173	460284.15	3263644.05	Метод спутниковых геодезических измерений	0.1	Не закреплена
1174	460281.98	3263632.8	Метод спутниковых геодезических измерений	0.1	Не закреплена
1175	460278.5	3263605.15	Метод спутниковых геодезических измерений	0.1	Не закреплена
1176	460275.27	3263579.5	Метод спутниковых геодезических измерений	0.1	Не закреплена
1177	460270.68	3263563.08	Метод спутниковых геодезических измерений	0.1	Не закреплена
1178	460269.82	3263558.13	Метод спутниковых геодезических измерений	0.1	Не закреплена
1179	460270.2	3263546.1	Метод спутниковых геодезических измерений	0.1	Не закреплена
1180	460275.31	3263545.93	Метод спутниковых геодезических измерений	0.1	Не закреплена
1181	460280.08	3263496.38	Метод спутниковых геодезических измерений	0.1	Не закреплена
1182	460280.08	3263495.38	Метод спутниковых геодезических измерений	0.1	Не закреплена
1183	460278.91	3263457.49	Метод спутниковых геодезических измерений	0.1	Не закреплена
1184	460270.93	3263455.01	Метод спутниковых геодезических измерений	0.1	Не закреплена
1185	460269.68	3263439.82	Метод спутниковых геодезических измерений	0.1	Не закреплена
1186	460267.75	3263423.73	Метод спутниковых геодезических измерений	0.1	Не закреплена
1187	460262.96	3263389.66	Метод спутниковых геодезических измерений	0.1	Не закреплена
1188	460260.55	3263367.55	Метод спутниковых геодезических измерений	0.1	Не закреплена
1189	460254.54	3263326.81	Метод спутниковых геодезических измерений	0.1	Не закреплена
1190	460250.36	3263306.66	Метод спутниковых геодезических измерений	0.1	Не закреплена
1191	460249.28	3263297.98	Метод спутниковых геодезических измерений	0.1	Не закреплена
1192	460249.46	3263297.88	Метод спутниковых геодезических измерений	0.1	Не закреплена
1193	460247.14	3263285.16	Метод спутниковых геодезических измерений	0.1	Не закреплена
1194	460245.97	3263277.57	Метод спутниковых геодезических измерений	0.1	Не закреплена
1195	460239.31	3263243.56	Метод спутниковых	0.1	Не закреплена

Сведения о местоположении границ объекта					
			геодезических измерений		
1196	460236.84	3263227.4	Метод спутниковых геодезических измерений	0.1	Не закреплена
1197	460232.11	3263202.64	Метод спутниковых геодезических измерений	0.1	Не закреплена
1198	460228.51	3263173.51	Метод спутниковых геодезических измерений	0.1	Не закреплена
1199	460227.05	3263173.73	Метод спутниковых геодезических измерений	0.1	Не закреплена
1200	460224.54	3263159.97	Метод спутниковых геодезических измерений	0.1	Не закреплена
1201	460226.79	3263159.34	Метод спутниковых геодезических измерений	0.1	Не закреплена
1202	460223.02	3263133.15	Метод спутниковых геодезических измерений	0.1	Не закреплена
1203	460221.39	3263133	Метод спутниковых геодезических измерений	0.1	Не закреплена
1204	460219.81	3263119.12	Метод спутниковых геодезических измерений	0.1	Не закреплена
1205	460217.73	3263110.24	Метод спутниковых геодезических измерений	0.1	Не закреплена
1206	460214.32	3263082.5	Метод спутниковых геодезических измерений	0.1	Не закреплена
1207	460222.87	3263081.2	Метод спутниковых геодезических измерений	0.1	Не закреплена
1208	460227.61	3263080.48	Метод спутниковых геодезических измерений	0.1	Не закреплена
1209	460222.08	3263021.43	Метод спутниковых геодезических измерений	0.1	Не закреплена
1210	460223.08	3263021.43	Метод спутниковых геодезических измерений	0.1	Не закреплена
1211	460223.08	3263020.43	Метод спутниковых геодезических измерений	0.1	Не закреплена
1212	460222.08	3263020.43	Метод спутниковых геодезических измерений	0.1	Не закреплена
1213	460221.43	3263015.83	Метод спутниковых геодезических измерений	0.1	Не закреплена
1214	460208.32	3263017.92	Метод спутниковых геодезических измерений	0.1	Не закреплена
1215	460208.09	3263012.43	Метод спутниковых геодезических измерений	0.1	Не закреплена
1216	460204.5	3262965.2	Метод спутниковых геодезических измерений	0.1	Не закреплена
1217	460202.98	3262947.87	Метод спутниковых геодезических измерений	0.1	Не закреплена

Сведения о местоположении границ объекта					
1218	460201.42	3262915.66	Метод спутниковых геодезических измерений	0.1	Не закреплена
1219	460200.41	3262899.98	Метод спутниковых геодезических измерений	0.1	Не закреплена
1220	460211.82	3262897.92	Метод спутниковых геодезических измерений	0.1	Не закреплена
1221	460210.9	3262891.11	Метод спутниковых геодезических измерений	0.1	Не закреплена
1222	460199.92	3262892.62	Метод спутниковых геодезических измерений	0.1	Не закреплена
1223	460198.8	3262875.58	Метод спутниковых геодезических измерений	0.1	Не закреплена
1224	460211.51	3262874.86	Метод спутниковых геодезических измерений	0.1	Не закреплена
1225	460206.02	3262854.69	Метод спутниковых геодезических измерений	0.1	Не закреплена
1226	460194.73	3262857.45	Метод спутниковых геодезических измерений	0.1	Не закреплена
1227	460192.56	3262847.89	Метод спутниковых геодезических измерений	0.1	Не закреплена
1228	460191.16	3262844.22	Метод спутниковых геодезических измерений	0.1	Не закреплена
1229	460202.45	3262840.28	Метод спутниковых геодезических измерений	0.1	Не закреплена
1230	460201.12	3262836.42	Метод спутниковых геодезических измерений	0.1	Не закреплена
1231	460189.52	3262839.94	Метод спутниковых геодезических измерений	0.1	Не закреплена
1232	460180.32	3262815.92	Метод спутниковых геодезических измерений	0.1	Не закреплена
1233	460136.53	3262739.4	Метод спутниковых геодезических измерений	0.1	Не закреплена
1234	460122.4	3262699.41	Метод спутниковых геодезических измерений	0.1	Не закреплена
1235	460104.16	3262700.32	Метод спутниковых геодезических измерений	0.1	Не закреплена
1236	460095.16	3262678.22	Метод спутниковых геодезических измерений	0.1	Не закреплена
1237	460088.15	3262680.08	Метод спутниковых геодезических измерений	0.1	Не закреплена
1238	460093.43	3262700.8	Метод спутниковых геодезических измерений	0.1	Не закреплена
1239	460086.35	3262701.32	Метод спутниковых геодезических измерений	0.1	Не закреплена
1240	460081.49	3262701.94	Метод спутниковых геодезических	0.1	Не закреплена

Сведения о местоположении границ объекта					
			измерений		
1241	460077.42	3262702.47	Метод спутниковых геодезических измерений	0.1	Не закреплена
1242	460073.64	3262683.88	Метод спутниковых геодезических измерений	0.1	Не закреплена
1243	460064.56	3262686.18	Метод спутниковых геодезических измерений	0.1	Не закреплена
1244	460067.43	3262703.76	Метод спутниковых геодезических измерений	0.1	Не закреплена
1245	460054.21	3262706.37	Метод спутниковых геодезических измерений	0.1	Не закреплена
1246	460050.02	3262689.9	Метод спутниковых геодезических измерений	0.1	Не закреплена
1247	460027.94	3262695.1	Метод спутниковых геодезических измерений	0.1	Не закреплена
1248	460031.68	3262710.81	Метод спутниковых геодезических измерений	0.1	Не закреплена
1249	460022.86	3262713.18	Метод спутниковых геодезических измерений	0.1	Не закреплена
1250	460017.76	3262714.36	Метод спутниковых геодезических измерений	0.1	Не закреплена
1251	460014.2	3262699.19	Метод спутниковых геодезических измерений	0.1	Не закреплена
1252	459996.67	3262704.09	Метод спутниковых геодезических измерений	0.1	Не закреплена
1253	460000.31	3262719.1	Метод спутниковых геодезических измерений	0.1	Не закреплена
1254	459986	3262722.73	Метод спутниковых геодезических измерений	0.1	Не закреплена
1255	459982.32	3262708.61	Метод спутниковых геодезических измерений	0.1	Не закреплена
1256	459932.86	3262720.61	Метод спутниковых геодезических измерений	0.1	Не закреплена
1257	459927.07	3262725.01	Метод спутниковых геодезических измерений	0.1	Не закреплена
1258	459916.85	3262727.9	Метод спутниковых геодезических измерений	0.1	Не закреплена
1259	459920.77	3262741.89	Метод спутниковых геодезических измерений	0.1	Не закреплена
1260	459906.17	3262746.43	Метод спутниковых геодезических измерений	0.1	Не закреплена
1261	459902.34	3262730.63	Метод спутниковых геодезических измерений	0.1	Не закреплена
1262	459897.97	3262730.43	Метод спутниковых геодезических измерений	0.1	Не закреплена
1263	459902.25	3262747.7	Метод спутниковых	0.1	Не закреплена

Сведения о местоположении границ объекта					
			геодезических измерений		
1264	459888.51	3262752.15	Метод спутниковых геодезических измерений	0.1	Не закреплена
1265	459882.82	3262733.87	Метод спутниковых геодезических измерений	0.1	Не закреплена
1266	459869.92	3262738.9	Метод спутниковых геодезических измерений	0.1	Не закреплена
1267	459873.54	3262757	Метод спутниковых геодезических измерений	0.1	Не закреплена
1268	459869.56	3262758.3	Метод спутниковых геодезических измерений	0.1	Не закреплена
1269	459860.25	3262761.03	Метод спутниковых геодезических измерений	0.1	Не закреплена
1270	459855.15	3262742.35	Метод спутниковых геодезических измерений	0.1	Не закреплена
1271	459827.22	3262749.02	Метод спутниковых геодезических измерений	0.1	Не закреплена
1272	459817.52	3262747.27	Метод спутниковых геодезических измерений	0.1	Не закреплена
1273	459815.39	3262771.5	Метод спутниковых геодезических измерений	0.1	Не закреплена
1274	459801.78	3262774.78	Метод спутниковых геодезических измерений	0.1	Не закреплена
1275	459765.62	3262784.76	Метод спутниковых геодезических измерений	0.1	Не закреплена
1276	459737.05	3262792.26	Метод спутниковых геодезических измерений	0.1	Не закреплена
1277	459702.23	3262801.2	Метод спутниковых геодезических измерений	0.1	Не закреплена
1278	459694.34	3262761.13	Метод спутниковых геодезических измерений	0.1	Не закреплена
1279	459695.73	3262761.17	Метод спутниковых геодезических измерений	0.1	Не закреплена
1280	459695.21	3262750.71	Метод спутниковых геодезических измерений	0.1	Не закреплена
1281	459693.2	3262750.74	Метод спутниковых геодезических измерений	0.1	Не закреплена
1282	459692.28	3262736.98	Метод спутниковых геодезических измерений	0.1	Не закреплена
1283	459683.43	3262731.5	Метод спутниковых геодезических измерений	0.1	Не закреплена
1284	459680.46	3262724.25	Метод спутниковых геодезических измерений	0.1	Не закреплена
1285	459667.06	3262729.39	Метод спутниковых геодезических измерений	0.1	Не закреплена

Сведения о местоположении границ объекта					
1286	459665.32	3262743.43	Метод спутниковых геодезических измерений	0.1	Не закреплена
1287	459650.64	3262742.44	Метод спутниковых геодезических измерений	0.1	Не закреплена
1288	459596.4	3262736.15	Метод спутниковых геодезических измерений	0.1	Не закреплена
1289	459595.94	3262719.09	Метод спутниковых геодезических измерений	0.1	Не закреплена
1290	459588	3262717.59	Метод спутниковых геодезических измерений	0.1	Не закреплена
1291	459589.86	3262735.01	Метод спутниковых геодезических измерений	0.1	Не закреплена
1292	459592.4	3262739.13	Метод спутниковых геодезических измерений	0.1	Не закреплена
1293	459593.96	3262752.81	Метод спутниковых геодезических измерений	0.1	Не закреплена
1294	459592.56	3262752.94	Метод спутниковых геодезических измерений	0.1	Не закреплена
1295	459597.12	3262806.33	Метод спутниковых геодезических измерений	0.1	Не закреплена
1296	459600.39	3262822.02	Метод спутниковых геодезических измерений	0.1	Не закреплена
1297	459604.51	3262831.09	Метод спутниковых геодезических измерений	0.1	Не закреплена
1298	459591.13	3262835.06	Метод спутниковых геодезических измерений	0.1	Не закреплена
1299	459587.59	3262826.24	Метод спутниковых геодезических измерений	0.1	Не закреплена
1300	459586	3262811.2	Метод спутниковых геодезических измерений	0.1	Не закреплена
1301	459582.33	3262737.9	Метод спутниковых геодезических измерений	0.1	Не закреплена
1302	459574.98	3262735.56	Метод спутниковых геодезических измерений	0.1	Не закреплена
1303	459572.46	3262713.6	Метод спутниковых геодезических измерений	0.1	Не закреплена
1304	459527.75	3262716.38	Метод спутниковых геодезических измерений	0.1	Не закреплена
1305	459526.96	3262732.19	Метод спутниковых геодезических измерений	0.1	Не закреплена
1306	459512.24	3262730.63	Метод спутниковых геодезических измерений	0.1	Не закреплена
1307	459513.04	3262714.64	Метод спутниковых геодезических измерений	0.1	Не закреплена
1308	459499.47	3262714.06	Метод спутниковых геодезических	0.1	Не закреплена

Сведения о местоположении границ объекта					
			измерений		
1309	459499.06	3262729.22	Метод спутниковых геодезических измерений	0.1	Не закреплена
1310	459487.38	3262727.99	Метод спутниковых геодезических измерений	0.1	Не закреплена
1311	459484.21	3262727.23	Метод спутниковых геодезических измерений	0.1	Не закреплена
1312	459484.96	3262713.94	Метод спутниковых геодезических измерений	0.1	Не закреплена
1313	459468.02	3262713.23	Метод спутниковых геодезических измерений	0.1	Не закреплена
1314	459466.93	3262725.81	Метод спутниковых геодезических измерений	0.1	Не закреплена
1315	459456.3	3262724.69	Метод спутниковых геодезических измерений	0.1	Не закреплена
1316	459453.23	3262724.61	Метод спутниковых геодезических измерений	0.1	Не закреплена
1317	459453.57	3262711.88	Метод спутниковых геодезических измерений	0.1	Не закреплена
1318	459436.7	3262710.63	Метод спутниковых геодезических измерений	0.1	Не закреплена
1319	459435.73	3262724.38	Метод спутниковых геодезических измерений	0.1	Не закреплена
1320	459421.51	3262724.14	Метод спутниковых геодезических измерений	0.1	Не закреплена
1321	459422.44	3262709.87	Метод спутниковых геодезических измерений	0.1	Не закреплена
1322	459337.79	3262703.43	Метод спутниковых геодезических измерений	0.1	Не закреплена
1323	459263.23	3262694.65	Метод спутниковых геодезических измерений	0.1	Не закреплена
1324	459231.41	3262686.91	Метод спутниковых геодезических измерений	0.1	Не закреплена
1325	459167.15	3262680.37	Метод спутниковых геодезических измерений	0.1	Не закреплена
1326	459070.31	3262670.58	Метод спутниковых геодезических измерений	0.1	Не закреплена
1327	458893.04	3262655.36	Метод спутниковых геодезических измерений	0.1	Не закреплена
1328	458864.34	3262648.35	Метод спутниковых геодезических измерений	0.1	Не закреплена
1329	458864.92	3262642.76	Метод спутниковых геодезических измерений	0.1	Не закреплена
1330	458868.09	3262643.19	Метод спутниковых геодезических измерений	0.1	Не закреплена
1331	458868.57	3262641.48	Метод спутниковых	0.1	Не закреплена

Сведения о местоположении границ объекта					
			геодезических измерений		
1332	458870.24	3262641.52	Метод спутниковых геодезических измерений	0.1	Не закреплена
1333	458871	3262638.4	Метод спутниковых геодезических измерений	0.1	Не закреплена
1334	458879.08	3262639.68	Метод спутниковых геодезических измерений	0.1	Не закреплена
1335	458880.28	3262644.91	Метод спутниковых геодезических измерений	0.1	Не закреплена
1336	458886.33	3262644.06	Метод спутниковых геодезических измерений	0.1	Не закреплена
1337	458886.18	3262642.72	Метод спутниковых геодезических измерений	0.1	Не закреплена
1338	459023.66	3262651.97	Метод спутниковых геодезических измерений	0.1	Не закреплена
1339	459070.6	3262655.22	Метод спутниковых геодезических измерений	0.1	Не закреплена
1340	459074.68	3262610.12	Метод спутниковых геодезических измерений	0.1	Не закреплена
1341	459085.83	3262580.16	Метод спутниковых геодезических измерений	0.1	Не закреплена
1342	459090.61	3262529.91	Метод спутниковых геодезических измерений	0.1	Не закреплена
1343	459092.53	3262511.68	Метод спутниковых геодезических измерений	0.1	Не закреплена
1344	459108.93	3262512.74	Метод спутниковых геодезических измерений	0.1	Не закреплена
1345	459105.21	3262578.03	Метод спутниковых геодезических измерений	0.1	Не закреплена
1346	459103.3	3262598.69	Метод спутниковых геодезических измерений	0.1	Не закреплена
1347	459094.59	3262598.56	Метод спутниковых геодезических измерений	0.1	Не закреплена
1348	459088.22	3262613.96	Метод спутниковых геодезических измерений	0.1	Не закреплена
1349	459084.54	3262656.44	Метод спутниковых геодезических измерений	0.1	Не закреплена
1350	459237.47	3262672.67	Метод спутниковых геодезических измерений	0.1	Не закреплена
1351	459246.62	3262641.18	Метод спутниковых геодезических измерений	0.1	Не закреплена
1352	459244.23	3262602.36	Метод спутниковых геодезических измерений	0.1	Не закреплена
1353	459241.98	3262552.89	Метод спутниковых геодезических измерений	0.1	Не закреплена

Сведения о местоположении границ объекта					
1354	459237.62	3262512.61	Метод спутниковых геодезических измерений	0.1	Не закреплена
1355	459237.47	3262491.85	Метод спутниковых геодезических измерений	0.1	Не закреплена
1356	459248.71	3262480.74	Метод спутниковых геодезических измерений	0.1	Не закреплена
1357	459249.04	3262403.74	Метод спутниковых геодезических измерений	0.1	Не закреплена
1358	459242.49	3262401.23	Метод спутниковых геодезических измерений	0.1	Не закреплена
1359	459238.59	3262386.61	Метод спутниковых геодезических измерений	0.1	Не закреплена
1360	459239.25	3262371.87	Метод спутниковых геодезических измерений	0.1	Не закреплена
1361	459239.91	3262371.27	Метод спутниковых геодезических измерений	0.1	Не закреплена
1362	459240.43	3262338.16	Метод спутниковых геодезических измерений	0.1	Не закреплена
1363	459240.08	3262307.26	Метод спутниковых геодезических измерений	0.1	Не закреплена
1364	459246.67	3262274.5	Метод спутниковых геодезических измерений	0.1	Не закреплена
1365	459249.48	3262274.57	Метод спутниковых геодезических измерений	0.1	Не закреплена
1366	459254.97	3262274.15	Метод спутниковых геодезических измерений	0.1	Не закреплена
1367	459261.14	3262243.39	Метод спутниковых геодезических измерений	0.1	Не закреплена
1368	459253.3	3262241.54	Метод спутниковых геодезических измерений	0.1	Не закреплена
1369	459256.53	3262225.5	Метод спутниковых геодезических измерений	0.1	Не закреплена
1370	459263.85	3262227.2	Метод спутниковых геодезических измерений	0.1	Не закреплена
1371	459279.99	3262138.51	Метод спутниковых геодезических измерений	0.1	Не закреплена
1372	459282.04	3262127.23	Метод спутниковых геодезических измерений	0.1	Не закреплена
1373	459290.13	3262063.97	Метод спутниковых геодезических измерений	0.1	Не закреплена
1374	459350.11	3262053.66	Метод спутниковых геодезических измерений	0.1	Не закреплена
1375	459348.64	3262042.43	Метод спутниковых геодезических измерений	0.1	Не закреплена
1376	459309.31	3262044.92	Метод спутниковых геодезических	0.1	Не закреплена

Сведения о местоположении границ объекта					
			измерений		
1377	459294.89	3262043.2	Метод спутниковых геодезических измерений	0.1	Не закреплена
3110	459267.51	3262050.56	Метод спутниковых геодезических измерений	0.1	Не закреплена
1379	459274.46	3262029.84	Метод спутниковых геодезических измерений	0.1	Не закреплена
1380	459302.95	3262023.09	Метод спутниковых геодезических измерений	0.1	Не закреплена
1381	459294.63	3261934.85	Метод спутниковых геодезических измерений	0.1	Не закреплена
1382	459305.8	3261933.05	Метод спутниковых геодезических измерений	0.1	Не закреплена
1383	459312.38	3261975.54	Метод спутниковых геодезических измерений	0.1	Не закреплена
1384	459317.34	3262028.22	Метод спутниковых геодезических измерений	0.1	Не закреплена
1385	459322.7	3262028.16	Метод спутниковых геодезических измерений	0.1	Не закреплена
1386	459342.74	3262027.94	Метод спутниковых геодезических измерений	0.1	Не закреплена
1387	459342.71	3262029.66	Метод спутниковых геодезических измерений	0.1	Не закреплена
1388	459388.03	3262029.55	Метод спутниковых геодезических измерений	0.1	Не закреплена
1389	459388.2	3262035.83	Метод спутниковых геодезических измерений	0.1	Не закреплена
1390	459365.91	3262038.61	Метод спутниковых геодезических измерений	0.1	Не закреплена
1391	459367.37	3262047.6	Метод спутниковых геодезических измерений	0.1	Не закреплена
1392	459443.25	3262039.58	Метод спутниковых геодезических измерений	0.1	Не закреплена
1393	459458.78	3262037.94	Метод спутниковых геодезических измерений	0.1	Не закреплена
1394	459510.5	3262033.87	Метод спутниковых геодезических измерений	0.1	Не закреплена
1395	459546.55	3262030.43	Метод спутниковых геодезических измерений	0.1	Не закреплена
1396	459588.42	3262026.13	Метод спутниковых геодезических измерений	0.1	Не закреплена
1397	459586.42	3262014.77	Метод спутниковых геодезических измерений	0.1	Не закреплена
1398	459569.72	3262017.25	Метод спутниковых геодезических измерений	0.1	Не закреплена
1399	459568.27	3262006.12	Метод спутниковых	0.1	Не закреплена

Сведения о местоположении границ объекта					
			геодезических измерений		
1400	459570.75	3262005.82	Метод спутниковых геодезических измерений	0.1	Не закреплена
1401	459569.41	3261996.43	Метод спутниковых геодезических измерений	0.1	Не закреплена
1402	459584.97	3261995.19	Метод спутниковых геодезических измерений	0.1	Не закреплена
1403	459583.6	3261913.78	Метод спутниковых геодезических измерений	0.1	Не закреплена
1404	459593.62	3261906.94	Метод спутниковых геодезических измерений	0.1	Не закреплена
1405	459592.26	3261868.31	Метод спутниковых геодезических измерений	0.1	Не закреплена
1406	459582.4	3261869.11	Метод спутниковых геодезических измерений	0.1	Не закреплена
1407	459581.9	3261854.83	Метод спутниковых геодезических измерений	0.1	Не закреплена
1408	459590.9	3261854.02	Метод спутниковых геодезических измерений	0.1	Не закреплена
1409	459586.78	3261821.68	Метод спутниковых геодезических измерений	0.1	Не закреплена
1410	459579.45	3261822.49	Метод спутниковых геодезических измерений	0.1	Не закреплена
1411	459578.23	3261808.61	Метод спутниковых геодезических измерений	0.1	Не закреплена
1412	459585.06	3261807.72	Метод спутниковых геодезических измерений	0.1	Не закреплена
1413	459581.89	3261784.91	Метод спутниковых геодезических измерений	0.1	Не закреплена
1414	459575.63	3261784.8	Метод спутниковых геодезических измерений	0.1	Не закреплена
1415	459572.46	3261754.97	Метод спутниковых геодезических измерений	0.1	Не закреплена
1416	459572.88	3261750.86	Метод спутниковых геодезических измерений	0.1	Не закреплена
1417	459566.49	3261703.58	Метод спутниковых геодезических измерений	0.1	Не закреплена
1418	459561.72	3261657.15	Метод спутниковых геодезических измерений	0.1	Не закреплена
1419	459557.54	3261629.34	Метод спутниковых геодезических измерений	0.1	Не закреплена
1420	459553.86	3261610.35	Метод спутниковых геодезических измерений	0.1	Не закреплена
1421	459554.45	3261609.59	Метод спутниковых геодезических измерений	0.1	Не закреплена

Сведения о местоположении границ объекта					
1422	459554.17	3261607.8	Метод спутниковых геодезических измерений	0.1	Не закреплена
1423	459553.28	3261607.19	Метод спутниковых геодезических измерений	0.1	Не закреплена
1424	459549.73	3261590.5	Метод спутниковых геодезических измерений	0.1	Не закреплена
1425	459548.34	3261589.44	Метод спутниковых геодезических измерений	0.1	Не закреплена
1426	459546.32	3261571.33	Метод спутниковых геодезических измерений	0.1	Не закреплена
1427	459543	3261551.04	Метод спутниковых геодезических измерений	0.1	Не закреплена
1428	459539.58	3261535.69	Метод спутниковых геодезических измерений	0.1	Не закреплена
1429	459536.58	3261520.97	Метод спутниковых геодезических измерений	0.1	Не закреплена
1430	459535.24	3261506.19	Метод спутниковых геодезических измерений	0.1	Не закреплена
1431	459531.56	3261465.86	Метод спутниковых геодезических измерений	0.1	Не закреплена
1432	459527.8	3261431.91	Метод спутниковых геодезических измерений	0.1	Не закреплена
1433	459523.85	3261406.29	Метод спутниковых геодезических измерений	0.1	Не закреплена
1434	459518.66	3261375.64	Метод спутниковых геодезических измерений	0.1	Не закреплена
1435	459490.46	3261382.72	Метод спутниковых геодезических измерений	0.1	Не закреплена
1436	459474.11	3261386.77	Метод спутниковых геодезических измерений	0.1	Не закреплена
1437	459457.7	3261390.74	Метод спутниковых геодезических измерений	0.1	Не закреплена
1438	459444.58	3261393.85	Метод спутниковых геодезических измерений	0.1	Не закреплена
1439	459442.66	3261393.6	Метод спутниковых геодезических измерений	0.1	Не закреплена
1440	459413.11	3261400.23	Метод спутниковых геодезических измерений	0.1	Не закреплена
1441	459413.23	3261401.7	Метод спутниковых геодезических измерений	0.1	Не закреплена
1442	459397.72	3261405.22	Метод спутниковых геодезических измерений	0.1	Не закреплена
1443	459371.54	3261410.85	Метод спутниковых геодезических измерений	0.1	Не закреплена
1444	459372.34	3261413.78	Метод спутниковых геодезических	0.1	Не закреплена

Сведения о местоположении границ объекта					
			измерений		
1445	459384.98	3261482.61	Метод спутниковых геодезических измерений	0.1	Не закреплена
1446	459390.16	3261518.97	Метод спутниковых геодезических измерений	0.1	Не закреплена
1447	459399.9	3261573.19	Метод спутниковых геодезических измерений	0.1	Не закреплена
1448	459406.22	3261609.97	Метод спутниковых геодезических измерений	0.1	Не закреплена
1449	459409.98	3261629.62	Метод спутниковых геодезических измерений	0.1	Не закреплена
1450	459414.21	3261658.46	Метод спутниковых геодезических измерений	0.1	Не закреплена
1451	459420.78	3261692.78	Метод спутниковых геодезических измерений	0.1	Не закреплена
1452	459425.15	3261715.83	Метод спутниковых геодезических измерений	0.1	Не закреплена
1453	459430.6	3261748.38	Метод спутниковых геодезических измерений	0.1	Не закреплена
1454	459433.61	3261761.89	Метод спутниковых геодезических измерений	0.1	Не закреплена
1455	459434.69	3261766.73	Метод спутниковых геодезических измерений	0.1	Не закреплена
1456	459439.09	3261790.49	Метод спутниковых геодезических измерений	0.1	Не закреплена
1457	459443.72	3261819.04	Метод спутниковых геодезических измерений	0.1	Не закреплена
1458	459448.82	3261848.06	Метод спутниковых геодезических измерений	0.1	Не закреплена
1459	459454.19	3261874.29	Метод спутниковых геодезических измерений	0.1	Не закреплена
1460	459460.21	3261906.63	Метод спутниковых геодезических измерений	0.1	Не закреплена
1461	459447.31	3261906.9	Метод спутниковых геодезических измерений	0.1	Не закреплена
1462	459441.48	3261871.55	Метод спутниковых геодезических измерений	0.1	Не закреплена
1463	459439.52	3261858.32	Метод спутниковых геодезических измерений	0.1	Не закреплена
1464	459430.03	3261805.7	Метод спутниковых геодезических измерений	0.1	Не закреплена
1465	459419.36	3261745.74	Метод спутниковых геодезических измерений	0.1	Не закреплена
1466	459416.8	3261731.47	Метод спутниковых геодезических измерений	0.1	Не закреплена
1467	459413.4	3261712.3	Метод спутниковых	0.1	Не закреплена

Сведения о местоположении границ объекта					
			геодезических измерений		
1468	459410.36	3261694.98	Метод спутниковых геодезических измерений	0.1	Не закреплена
1469	459407.09	3261674.99	Метод спутниковых геодезических измерений	0.1	Не закреплена
1470	459406.98	3261670.48	Метод спутниковых геодезических измерений	0.1	Не закреплена
1471	459406.33	3261666.09	Метод спутниковых геодезических измерений	0.1	Не закреплена
1472	459405.46	3261665.5	Метод спутниковых геодезических измерений	0.1	Не закреплена
1473	459401.47	3261643.68	Метод спутниковых геодезических измерений	0.1	Не закреплена
1474	459396.83	3261620.23	Метод спутниковых геодезических измерений	0.1	Не закреплена
1475	459393.96	3261599.1	Метод спутниковых геодезических измерений	0.1	Не закреплена
1476	459389.55	3261575.04	Метод спутниковых геодезических измерений	0.1	Не закреплена
1477	459384.8	3261548.25	Метод спутниковых геодезических измерений	0.1	Не закреплена
1478	459379.85	3261520.23	Метод спутниковых геодезических измерений	0.1	Не закреплена
1479	459375.05	3261491.58	Метод спутниковых геодезических измерений	0.1	Не закреплена
1480	459366.51	3261446.75	Метод спутниковых геодезических измерений	0.1	Не закреплена
1481	459369.16	3261445.52	Метод спутниковых геодезических измерений	0.1	Не закреплена
1482	459361.82	3261418.6	Метод спутниковых геодезических измерений	0.1	Не закреплена
1483	459356.97	3261411.09	Метод спутниковых геодезических измерений	0.1	Не закреплена
1484	459339.13	3261414.84	Метод спутниковых геодезических измерений	0.1	Не закреплена
1485	459308.08	3261420.71	Метод спутниковых геодезических измерений	0.1	Не закреплена
1486	459293.69	3261423.82	Метод спутниковых геодезических измерений	0.1	Не закреплена
1487	459292.41	3261420.26	Метод спутниковых геодезических измерений	0.1	Не закреплена
1488	459259.76	3261427.05	Метод спутниковых геодезических измерений	0.1	Не закреплена
1489	459259.75	3261461.53	Метод спутниковых геодезических измерений	0.1	Не закреплена

Сведения о местоположении границ объекта					
1490	459260.39	3261480.67	Метод спутниковых геодезических измерений	0.1	Не закреплена
1491	459260.79	3261492.83	Метод спутниковых геодезических измерений	0.1	Не закреплена
1492	459262.79	3261552.74	Метод спутниковых геодезических измерений	0.1	Не закреплена
1493	459263.52	3261599.84	Метод спутниковых геодезических измерений	0.1	Не закреплена
1494	459245.46	3261599.86	Метод спутниковых геодезических измерений	0.1	Не закреплена
1495	459249.04	3261619.88	Метод спутниковых геодезических измерений	0.1	Не закреплена
1496	459251.18	3261653.35	Метод спутниковых геодезических измерений	0.1	Не закреплена
1497	459253.36	3261653.64	Метод спутниковых геодезических измерений	0.1	Не закреплена
1498	459255.1	3261672.81	Метод спутниковых геодезических измерений	0.1	Не закреплена
1499	459263.79	3261675.79	Метод спутниковых геодезических измерений	0.1	Не закреплена
1500	459266.79	3261692.91	Метод спутниковых геодезических измерений	0.1	Не закреплена
1501	459237.15	3261691.9	Метод спутниковых геодезических измерений	0.1	Не закреплена
1502	459236.21	3261655.05	Метод спутниковых геодезических измерений	0.1	Не закреплена
1503	459236.04	3261585.28	Метод спутниковых геодезических измерений	0.1	Не закреплена
1504	459253.34	3261584.68	Метод спутниковых геодезических измерений	0.1	Не закреплена
1505	459246.27	3261420.17	Метод спутниковых геодезических измерений	0.1	Не закреплена
1506	459271.67	3261415.14	Метод спутниковых геодезических измерений	0.1	Не закреплена
1507	459270.44	3261402.86	Метод спутниковых геодезических измерений	0.1	Не закреплена
1508	459284.18	3261400.22	Метод спутниковых геодезических измерений	0.1	Не закреплена
1509	459287.05	3261412.23	Метод спутниковых геодезических измерений	0.1	Не закреплена
1510	459308.28	3261407.69	Метод спутниковых геодезических измерений	0.1	Не закреплена
1511	459305.9	3261395.69	Метод спутниковых геодезических измерений	0.1	Не закреплена
1512	459319.89	3261392.94	Метод спутниковых геодезических	0.1	Не закреплена

Сведения о местоположении границ объекта					
			измерений		
1513	459322.92	3261404.44	Метод спутниковых геодезических измерений	0.1	Не закреплена
1514	459346.42	3261400.85	Метод спутниковых геодезических измерений	0.1	Не закреплена
1515	459345.72	3261388.02	Метод спутниковых геодезических измерений	0.1	Не закреплена
1516	459359.92	3261384.79	Метод спутниковых геодезических измерений	0.1	Не закреплена
1517	459360.84	3261398.76	Метод спутниковых геодезических измерений	0.1	Не закреплена
1518	459395.27	3261390.11	Метод спутниковых геодезических измерений	0.1	Не закреплена
1519	459392.68	3261377.37	Метод спутниковых геодезических измерений	0.1	Не закреплена
1520	459422.03	3261370.7	Метод спутниковых геодезических измерений	0.1	Не закреплена
1521	459425.14	3261382.64	Метод спутниковых геодезических измерений	0.1	Не закреплена
1522	459438.9	3261379.95	Метод спутниковых геодезических измерений	0.1	Не закреплена
1523	459436.53	3261367.74	Метод спутниковых геодезических измерений	0.1	Не закреплена
1524	459451.12	3261365.22	Метод спутниковых геодезических измерений	0.1	Не закреплена
1525	459464.9	3261362.59	Метод спутниковых геодезических измерений	0.1	Не закреплена
1526	459467.13	3261374.44	Метод спутниковых геодезических измерений	0.1	Не закреплена
1527	459477.38	3261372.48	Метод спутниковых геодезических измерений	0.1	Не закреплена
1528	459474.58	3261360.71	Метод спутниковых геодезических измерений	0.1	Не закреплена
1529	459488.4	3261357.05	Метод спутниковых геодезических измерений	0.1	Не закреплена
1530	459491.19	3261369.29	Метод спутниковых геодезических измерений	0.1	Не закреплена
1531	459519.98	3261361.78	Метод спутниковых геодезических измерений	0.1	Не закреплена
1532	459516.85	3261349.55	Метод спутниковых геодезических измерений	0.1	Не закреплена
1533	459535.37	3261344.69	Метод спутниковых геодезических измерений	0.1	Не закреплена
1534	459547.5	3261341.21	Метод спутниковых геодезических измерений	0.1	Не закреплена
1535	459551.3	3261350.34	Метод спутниковых	0.1	Не закреплена

Сведения о местоположении границ объекта					
			геодезических измерений		
1536	459560.18	3261346.2	Метод спутниковых геодезических измерений	0.1	Не закреплена
1537	459556.98	3261337.04	Метод спутниковых геодезических измерений	0.1	Не закреплена
1538	459560.33	3261334.66	Метод спутниковых геодезических измерений	0.1	Не закреплена
1539	459559.73	3261332.13	Метод спутниковых геодезических измерений	0.1	Не закреплена
1540	459568.26	3261329.96	Метод спутниковых геодезических измерений	0.1	Не закреплена
1541	459607.89	3261319.03	Метод спутниковых геодезических измерений	0.1	Не закреплена
1542	459613.46	3261337.63	Метод спутниковых геодезических измерений	0.1	Не закреплена
1543	459598.78	3261339.16	Метод спутниковых геодезических измерений	0.1	Не закреплена
1544	459597.26	3261333.14	Метод спутниковых геодезических измерений	0.1	Не закреплена
1545	459574.38	3261340.94	Метод спутниковых геодезических измерений	0.1	Не закреплена
1546	459578.34	3261354.5	Метод спутниковых геодезических измерений	0.1	Не закреплена
1547	459566.14	3261359.5	Метод спутниковых геодезических измерений	0.1	Не закреплена
1548	459565.79	3261362.41	Метод спутниковых геодезических измерений	0.1	Не закреплена
1549	459535.69	3261370.73	Метод спутниковых геодезических измерений	0.1	Не закреплена
1550	459530.72	3261374.68	Метод спутниковых геодезических измерений	0.1	Не закреплена
1551	459542.12	3261463.57	Метод спутниковых геодезических измерений	0.1	Не закреплена
1552	459547.46	3261462.97	Метод спутниковых геодезических измерений	0.1	Не закреплена
1553	459549.24	3261477.01	Метод спутниковых геодезических измерений	0.1	Не закреплена
1554	459544.04	3261477.54	Метод спутниковых геодезических измерений	0.1	Не закреплена
1555	459547.68	3261507.24	Метод спутниковых геодезических измерений	0.1	Не закреплена
1556	459552.87	3261506.81	Метод спутниковых геодезических измерений	0.1	Не закреплена
1557	459553.99	3261520.8	Метод спутниковых геодезических измерений	0.1	Не закреплена

Сведения о местоположении границ объекта					
1558	459547.26	3261522.03	Метод спутниковых геодезических измерений	0.1	Не закреплена
1559	459549.58	3261532.84	Метод спутниковых геодезических измерений	0.1	Не закреплена
1560	459554.73	3261533.03	Метод спутниковых геодезических измерений	0.1	Не закреплена
1561	459557.6	3261555.23	Метод спутниковых геодезических измерений	0.1	Не закреплена
1562	459563.52	3261594.51	Метод спутниковых геодезических измерений	0.1	Не закреплена
1563	459569.36	3261624.43	Метод спутниковых геодезических измерений	0.1	Не закреплена
1564	459570.42	3261630.39	Метод спутниковых геодезических измерений	0.1	Не закреплена
1565	459574.92	3261655.62	Метод спутниковых геодезических измерений	0.1	Не закреплена
1566	459575.31	3261658.38	Метод спутниковых геодезических измерений	0.1	Не закреплена
1567	459572.52	3261658.73	Метод спутниковых геодезических измерений	0.1	Не закреплена
1568	459586.55	3261769.17	Метод спутниковых геодезических измерений	0.1	Не закреплена
1569	459594.42	3261774.42	Метод спутниковых геодезических измерений	0.1	Не закреплена
1570	459596.44	3261789.48	Метод спутниковых геодезических измерений	0.1	Не закреплена
1571	459596.51	3261793.01	Метод спутниковых геодезических измерений	0.1	Не закреплена
1572	459605.48	3261864.7	Метод спутниковых геодезических измерений	0.1	Не закреплена
1573	459609.42	3261897.31	Метод спутниковых геодезических измерений	0.1	Не закреплена
1574	459606.06	3261922.94	Метод спутниковых геодезических измерений	0.1	Не закреплена
1575	459597.4	3261922.89	Метод спутниковых геодезических измерений	0.1	Не закреплена
1576	459599.85	3261957.17	Метод спутниковых геодезических измерений	0.1	Не закреплена
1577	459604.04	3261967.62	Метод спутниковых геодезических измерений	0.1	Не закреплена
1578	459604.28	3262008.11	Метод спутниковых геодезических измерений	0.1	Не закреплена
1579	459607.97	3262017.67	Метод спутниковых геодезических измерений	0.1	Не закреплена
1580	459643.69	3262002.85	Метод спутниковых геодезических	0.1	Не закреплена

Сведения о местоположении границ объекта					
			измерений		
1581	459709.76	3261978.23	Метод спутниковых геодезических измерений	0.1	Не закреплена
1582	459703.57	3261960.13	Метод спутниковых геодезических измерений	0.1	Не закреплена
1583	459702.8	3261930.03	Метод спутниковых геодезических измерений	0.1	Не закреплена
1584	459718.12	3261929.17	Метод спутниковых геодезических измерений	0.1	Не закреплена
1585	459718.7	3261958.2	Метод спутниковых геодезических измерений	0.1	Не закреплена
1586	459723.91	3261972.96	Метод спутниковых геодезических измерений	0.1	Не закреплена
1587	459761.56	3261959.03	Метод спутниковых геодезических измерений	0.1	Не закреплена
1588	459758.93	3261946.24	Метод спутниковых геодезических измерений	0.1	Не закреплена
1589	459819.19	3261923.21	Метод спутниковых геодезических измерений	0.1	Не закреплена
1590	459840.42	3261903.77	Метод спутниковых геодезических измерений	0.1	Не закреплена
1591	459859.04	3261893.68	Метод спутниковых геодезических измерений	0.1	Не закреплена
1592	459883.55	3261854.69	Метод спутниковых геодезических измерений	0.1	Не закреплена
1593	459890.69	3261830.49	Метод спутниковых геодезических измерений	0.1	Не закреплена
1594	459896.8	3261801.65	Метод спутниковых геодезических измерений	0.1	Не закреплена
1595	459906.77	3261759.41	Метод спутниковых геодезических измерений	0.1	Не закреплена
1596	459911.33	3261738.65	Метод спутниковых геодезических измерений	0.1	Не закреплена
1597	459916.75	3261712.54	Метод спутниковых геодезических измерений	0.1	Не закреплена
1598	459921.48	3261675.42	Метод спутниковых геодезических измерений	0.1	Не закреплена
1599	459924.85	3261668.66	Метод спутниковых геодезических измерений	0.1	Не закреплена
1600	459925.02	3261655.78	Метод спутниковых геодезических измерений	0.1	Не закреплена
1601	459925.41	3261628.36	Метод спутниковых геодезических измерений	0.1	Не закреплена
1602	459923.37	3261586.76	Метод спутниковых геодезических измерений	0.1	Не закреплена
1603	459922.88	3261579.68	Метод спутниковых	0.1	Не закреплена

Сведения о местоположении границ объекта					
			геодезических измерений		
1604	459914.88	3261513.7	Метод спутниковых геодезических измерений	0.1	Не закреплена
1605	459910.6	3261475.36	Метод спутниковых геодезических измерений	0.1	Не закреплена
1606	459907.9	3261449.96	Метод спутниковых геодезических измерений	0.1	Не закреплена
1607	459906.24	3261433.07	Метод спутниковых геодезических измерений	0.1	Не закреплена
1608	459902.27	3261394.08	Метод спутниковых геодезических измерений	0.1	Не закреплена
1609	459895.37	3261361.61	Метод спутниковых геодезических измерений	0.1	Не закреплена
1610	459905.43	3261363.39	Метод спутниковых геодезических измерений	0.1	Не закреплена
1611	459916.75	3261422.82	Метод спутниковых геодезических измерений	0.1	Не закреплена
1612	459930.53	3261521.81	Метод спутниковых геодезических измерений	0.1	Не закреплена
1613	459935.93	3261613.13	Метод спутниковых геодезических измерений	0.1	Не закреплена
1614	459982.99	3261613.12	Метод спутниковых геодезических измерений	0.1	Не закреплена
1615	460002.55	3261611.73	Метод спутниковых геодезических измерений	0.1	Не закреплена
1616	460002.43	3261607.34	Метод спутниковых геодезических измерений	0.1	Не закреплена
1617	460037.85	3261605.34	Метод спутниковых геодезических измерений	0.1	Не закреплена
1618	460043.7	3261599.98	Метод спутниковых геодезических измерений	0.1	Не закреплена
1619	460046.29	3261530.23	Метод спутниковых геодезических измерений	0.1	Не закреплена
1620	460046.38	3261527.85	Метод спутниковых геодезических измерений	0.1	Не закреплена
1621	460062.22	3261472.98	Метод спутниковых геодезических измерений	0.1	Не закреплена
1622	460080.01	3261415.8	Метод спутниковых геодезических измерений	0.1	Не закреплена
1623	460090.26	3261404.1	Метод спутниковых геодезических измерений	0.1	Не закреплена
1624	460099.64	3261402.71	Метод спутниковых геодезических измерений	0.1	Не закреплена
1625	460109.19	3261387.87	Метод спутниковых геодезических измерений	0.1	Не закреплена

Сведения о местоположении границ объекта					
1626	460106.46	3261383.26	Метод спутниковых геодезических измерений	0.1	Не закреплена
1627	460115.06	3261372.48	Метод спутниковых геодезических измерений	0.1	Не закреплена
1628	460120.1	3261375.19	Метод спутниковых геодезических измерений	0.1	Не закреплена
1629	460139.43	3261347.96	Метод спутниковых геодезических измерений	0.1	Не закреплена
1630	460148.83	3261330.11	Метод спутниковых геодезических измерений	0.1	Не закреплена
1631	460153.99	3261320.61	Метод спутниковых геодезических измерений	0.1	Не закреплена
1632	460155.85	3261317.07	Метод спутниковых геодезических измерений	0.1	Не закреплена
1633	460162.56	3261304.58	Метод спутниковых геодезических измерений	0.1	Не закреплена
1634	460163.36	3261304.76	Метод спутниковых геодезических измерений	0.1	Не закреплена
1635	460174.27	3261281.17	Метод спутниковых геодезических измерений	0.1	Не закреплена
1636	460179.74	3261268.28	Метод спутниковых геодезических измерений	0.1	Не закреплена
1637	460180.46	3261264.74	Метод спутниковых геодезических измерений	0.1	Не закреплена
1638	460181.53	3261260.29	Метод спутниковых геодезических измерений	0.1	Не закреплена
1639	460183.12	3261248.22	Метод спутниковых геодезических измерений	0.1	Не закреплена
1640	460184.53	3261230.39	Метод спутниковых геодезических измерений	0.1	Не закреплена
1641	460185.2	3261215.03	Метод спутниковых геодезических измерений	0.1	Не закреплена
1642	460184.3	3261189.52	Метод спутниковых геодезических измерений	0.1	Не закреплена
1643	460129	3261199.41	Метод спутниковых геодезических измерений	0.1	Не закреплена
1644	460128.25	3261195.86	Метод спутниковых геодезических измерений	0.1	Не закреплена
1645	460092.38	3261204.7	Метод спутниковых геодезических измерений	0.1	Не закреплена
1646	460049.98	3261214.04	Метод спутниковых геодезических измерений	0.1	Не закреплена
1647	460040.27	3261216.32	Метод спутниковых геодезических измерений	0.1	Не закреплена
1648	460030.83	3261218.53	Метод спутниковых геодезических	0.1	Не закреплена

Сведения о местоположении границ объекта					
			измерений		
1649	460024.95	3261219.91	Метод спутниковых геодезических измерений	0.1	Не закреплена
1650	460011.23	3261223.13	Метод спутниковых геодезических измерений	0.1	Не закреплена
1651	460010.08	3261223.52	Метод спутниковых геодезических измерений	0.1	Не закреплена
1652	460008.72	3261228.18	Метод спутниковых геодезических измерений	0.1	Не закреплена
1653	460015.14	3261263.45	Метод спутниковых геодезических измерений	0.1	Не закреплена
1654	460016.09	3261261.83	Метод спутниковых геодезических измерений	0.1	Не закреплена
1655	460045.13	3261255.02	Метод спутниковых геодезических измерений	0.1	Не закреплена
1656	460046.98	3261262.89	Метод спутниковых геодезических измерений	0.1	Не закреплена
1657	460017.87	3261272.08	Метод спутниковых геодезических измерений	0.1	Не закреплена
1658	460024.72	3261293.78	Метод спутниковых геодезических измерений	0.1	Не закреплена
1659	460045.05	3261291.18	Метод спутниковых геодезических измерений	0.1	Не закреплена
1660	460046.04	3261306.06	Метод спутниковых геодезических измерений	0.1	Не закреплена
1661	460016.34	3261308.64	Метод спутниковых геодезических измерений	0.1	Не закреплена
1662	460011.94	3261302.58	Метод спутниковых геодезических измерений	0.1	Не закреплена
1663	459999.98	3261226.96	Метод спутниковых геодезических измерений	0.1	Не закреплена
1664	459908.36	3261245.23	Метод спутниковых геодезических измерений	0.1	Не закреплена
1665	459900.84	3261246.93	Метод спутниковых геодезических измерений	0.1	Не закреплена
1666	459895.97	3261239.5	Метод спутниковых геодезических измерений	0.1	Не закреплена
1667	459858.67	3261250.35	Метод спутниковых геодезических измерений	0.1	Не закреплена
1668	459865.83	3261273.33	Метод спутниковых геодезических измерений	0.1	Не закреплена
1669	459853.16	3261277.99	Метод спутниковых геодезических измерений	0.1	Не закреплена
1670	459852.34	3261275.75	Метод спутниковых геодезических измерений	0.1	Не закреплена
1671	459845.72	3261257.85	Метод спутниковых	0.1	Не закреплена

Сведения о местоположении границ объекта					
			геодезических измерений		
1672	459827.75	3261264.54	Метод спутниковых геодезических измерений	0.1	Не закреплена
1673	459808.91	3261270.14	Метод спутниковых геодезических измерений	0.1	Не закреплена
1674	459790.53	3261275.6	Метод спутниковых геодезических измерений	0.1	Не закреплена
1675	459793.2	3261296.13	Метод спутниковых геодезических измерений	0.1	Не закреплена
1676	459800.08	3261342.2	Метод спутниковых геодезических измерений	0.1	Не закреплена
1677	459802.02	3261354.33	Метод спутниковых геодезических измерений	0.1	Не закреплена
1678	459804.01	3261366.04	Метод спутниковых геодезических измерений	0.1	Не закреплена
1679	459807.47	3261387.01	Метод спутниковых геодезических измерений	0.1	Не закреплена
1680	459823.1	3261468.08	Метод спутниковых геодезических измерений	0.1	Не закреплена
1681	459834.55	3261486.79	Метод спутниковых геодезических измерений	0.1	Не закреплена
1682	459811.42	3261493.45	Метод спутниковых геодезических измерений	0.1	Не закреплена
1683	459809.84	3261479.35	Метод спутниковых геодезических измерений	0.1	Не закреплена
1684	459810.65	3261472.05	Метод спутниковых геодезических измерений	0.1	Не закреплена
1685	459806.76	3261448.46	Метод спутниковых геодезических измерений	0.1	Не закреплена
1686	459804.42	3261433.82	Метод спутниковых геодезических измерений	0.1	Не закреплена
1687	459801.7	3261418.11	Метод спутниковых геодезических измерений	0.1	Не закреплена
1688	459796.17	3261387.96	Метод спутниковых геодезических измерений	0.1	Не закреплена
1689	459793.1	3261367.13	Метод спутниковых геодезических измерений	0.1	Не закреплена
1690	459788.2	3261335.91	Метод спутниковых геодезических измерений	0.1	Не закреплена
1691	459779.79	3261285.25	Метод спутниковых геодезических измерений	0.1	Не закреплена
1692	459734.12	3261292.87	Метод спутниковых геодезических измерений	0.1	Не закреплена
1693	459736.87	3261324.69	Метод спутниковых геодезических измерений	0.1	Не закреплена

Сведения о местоположении границ объекта					
1694	459718.65	3261321.84	Метод спутниковых геодезических измерений	0.1	Не закреплена
1695	459709.49	3261357.71	Метод спутниковых геодезических измерений	0.1	Не закреплена
1696	459714.62	3261362.35	Метод спутниковых геодезических измерений	0.1	Не закреплена
1697	459685.58	3261450	Метод спутниковых геодезических измерений	0.1	Не закреплена
1698	459684.55	3261456.01	Метод спутниковых геодезических измерений	0.1	Не закреплена
1699	459675	3261499.87	Метод спутниковых геодезических измерений	0.1	Не закреплена
1700	459670.49	3261526.61	Метод спутниковых геодезических измерений	0.1	Не закреплена
1701	459670.15	3261544.17	Метод спутниковых геодезических измерений	0.1	Не закреплена
1702	459666.28	3261545.02	Метод спутниковых геодезических измерений	0.1	Не закреплена
1703	459667.75	3261600.8	Метод спутниковых геодезических измерений	0.1	Не закреплена
1704	459671.79	3261645.3	Метод спутниковых геодезических измерений	0.1	Не закреплена
1705	459690.77	3261694.44	Метод спутниковых геодезических измерений	0.1	Не закреплена
1706	459708.01	3261726.88	Метод спутниковых геодезических измерений	0.1	Не закреплена
1707	459728.81	3261712.96	Метод спутниковых геодезических измерений	0.1	Не закреплена
1708	459731.52	3261727.78	Метод спутниковых геодезических измерений	0.1	Не закреплена
1709	459717.22	3261739.25	Метод спутниковых геодезических измерений	0.1	Не закреплена
1710	459757.39	3261788.53	Метод спутниковых геодезических измерений	0.1	Не закреплена
1711	459795.15	3261829.12	Метод спутниковых геодезических измерений	0.1	Не закреплена
1712	459811.94	3261842.27	Метод спутниковых геодезических измерений	0.1	Не закреплена
1713	459804.77	3261853.37	Метод спутниковых геодезических измерений	0.1	Не закреплена
1714	459791.2	3261850.17	Метод спутниковых геодезических измерений	0.1	Не закреплена
1715	459791.9	3261845.78	Метод спутниковых геодезических измерений	0.1	Не закреплена
1716	459779.83	3261834.6	Метод спутниковых геодезических	0.1	Не закреплена

Сведения о местоположении границ объекта					
			измерений		
1717	459770.02	3261845.41	Метод спутниковых геодезических измерений	0.1	Не закреплена
1718	459765.01	3261844.38	Метод спутниковых геодезических измерений	0.1	Не закреплена
1719	459764.56	3261830.58	Метод спутниковых геодезических измерений	0.1	Не закреплена
1720	459770.53	3261823.88	Метод спутниковых геодезических измерений	0.1	Не закреплена
1721	459752.68	3261800.66	Метод спутниковых геодезических измерений	0.1	Не закреплена
1722	459745.21	3261801.5	Метод спутниковых геодезических измерений	0.1	Не закреплена
1723	459742.8	3261797.29	Метод спутниковых геодезических измерений	0.1	Не закреплена
1724	459745.17	3261792.54	Метод спутниковых геодезических измерений	0.1	Не закреплена
1725	459740.97	3261786.66	Метод спутниковых геодезических измерений	0.1	Не закреплена
1726	459737.66	3261788.62	Метод спутниковых геодезических измерений	0.1	Не закреплена
1727	459724.82	3261766.21	Метод спутниковых геодезических измерений	0.1	Не закреплена
1728	459718.43	3261768.2	Метод спутниковых геодезических измерений	0.1	Не закреплена
1729	459712.52	3261756.56	Метод спутниковых геодезических измерений	0.1	Не закреплена
1730	459710.97	3261753.2	Метод спутниковых геодезических измерений	0.1	Не закреплена
1731	459702.7	3261742.8	Метод спутниковых геодезических измерений	0.1	Не закреплена
1732	459696.07	3261732.02	Метод спутниковых геодезических измерений	0.1	Не закреплена
1733	459681.38	3261704.41	Метод спутниковых геодезических измерений	0.1	Не закреплена
1734	459674.78	3261687.12	Метод спутниковых геодезических измерений	0.1	Не закреплена
1735	459661.87	3261649.72	Метод спутниковых геодезических измерений	0.1	Не закреплена
1736	459660.98	3261649.7	Метод спутниковых геодезических измерений	0.1	Не закреплена
1737	459660.03	3261644.43	Метод спутниковых геодезических измерений	0.1	Не закреплена
1738	459658.12	3261644.62	Метод спутниковых геодезических измерений	0.1	Не закреплена
1739	459656.61	3261625.48	Метод спутниковых	0.1	Не закреплена

Сведения о местоположении границ объекта					
			геодезических измерений		
1740	459656.1	3261624.92	Метод спутниковых геодезических измерений	0.1	Не закреплена
1741	459655.58	3261619.52	Метод спутниковых геодезических измерений	0.1	Не закреплена
1742	459654.3	3261598.84	Метод спутниковых геодезических измерений	0.1	Не закреплена
1743	459654.72	3261580.88	Метод спутниковых геодезических измерений	0.1	Не закреплена
1744	459655.74	3261566.79	Метод спутниковых геодезических измерений	0.1	Не закреплена
1745	459656.07	3261545.01	Метод спутниковых геодезических измерений	0.1	Не закреплена
1746	459659.03	3261502.12	Метод спутниковых геодезических измерений	0.1	Не закреплена
1747	459660.25	3261495.23	Метод спутниковых геодезических измерений	0.1	Не закреплена
1748	459670.25	3261461.97	Метод спутниковых геодезических измерений	0.1	Не закреплена
1749	459676.16	3261440.11	Метод спутниковых геодезических измерений	0.1	Не закреплена
1750	459678.22	3261429.66	Метод спутниковых геодезических измерений	0.1	Не закреплена
1751	459685.33	3261407.01	Метод спутниковых геодезических измерений	0.1	Не закреплена
1752	459683.51	3261402.77	Метод спутниковых геодезических измерений	0.1	Не закреплена
1753	459686.1	3261389.48	Метод спутниковых геодезических измерений	0.1	Не закреплена
1754	459691.28	3261390.93	Метод спутниковых геодезических измерений	0.1	Не закреплена
1755	459696.63	3261370.48	Метод спутниковых геодезических измерений	0.1	Не закреплена
1756	459694.87	3261357.19	Метод спутниковых геодезических измерений	0.1	Не закреплена
1757	459696.32	3261344.27	Метод спутниковых геодезических измерений	0.1	Не закреплена
1758	459707.15	3261306.79	Метод спутниковых геодезических измерений	0.1	Не закреплена
1759	459721.64	3261306.73	Метод спутниковых геодезических измерений	0.1	Не закреплена
1760	459720.65	3261283.05	Метод спутниковых геодезических измерений	0.1	Не закреплена
1761	459678.84	3261296.2	Метод спутниковых геодезических измерений	0.1	Не закреплена

Сведения о местоположении границ объекта					
1762	459674.46	3261285.2	Метод спутниковых геодезических измерений	0.1	Не закреплена
1763	459687.41	3261281.31	Метод спутниковых геодезических измерений	0.1	Не закреплена
1764	459687.84	3261282.84	Метод спутниковых геодезических измерений	0.1	Не закреплена
1765	459700.6	3261279.14	Метод спутниковых геодезических измерений	0.1	Не закреплена
1766	459705.6	3261275.85	Метод спутниковых геодезических измерений	0.1	Не закреплена
1767	459724.88	3261270.69	Метод спутниковых геодезических измерений	0.1	Не закреплена
1768	459744.29	3261264.7	Метод спутниковых геодезических измерений	0.1	Не закреплена
1769	459763.38	3261259.4	Метод спутниковых геодезических измерений	0.1	Не закреплена
1770	459815.16	3261244.65	Метод спутниковых геодезических измерений	0.1	Не закреплена
1771	459837.97	3261231.92	Метод спутниковых геодезических измерений	0.1	Не закреплена
1772	459852.92	3261223.91	Метод спутниковых геодезических измерений	0.1	Не закреплена
1773	459843.14	3261193.69	Метод спутниковых геодезических измерений	0.1	Не закреплена
1774	459822.16	3261201.25	Метод спутниковых геодезических измерений	0.1	Не закреплена
1775	459818.13	3261197.63	Метод спутниковых геодезических измерений	0.1	Не закреплена
1776	459806.08	3261176.46	Метод спутниковых геодезических измерений	0.1	Не закреплена
1777	459777.8	3261128.89	Метод спутниковых геодезических измерений	0.1	Не закреплена
1778	459760.14	3261106.12	Метод спутниковых геодезических измерений	0.1	Не закреплена
1779	459745.08	3261085.57	Метод спутниковых геодезических измерений	0.1	Не закреплена
1780	459708.35	3261038.24	Метод спутниковых геодезических измерений	0.1	Не закреплена
1781	459679.98	3260999.94	Метод спутниковых геодезических измерений	0.1	Не закреплена
1782	459672.55	3260992.44	Метод спутниковых геодезических измерений	0.1	Не закреплена
1783	459642.94	3260955.79	Метод спутниковых геодезических измерений	0.1	Не закреплена
1784	459624.42	3260933.5	Метод спутниковых геодезических	0.1	Не закреплена

Сведения о местоположении границ объекта					
			измерений		
1785	459596.74	3260900.75	Метод спутниковых геодезических измерений	0.1	Не закреплена
1786	459584.14	3260884.63	Метод спутниковых геодезических измерений	0.1	Не закреплена
1787	459563.66	3260857.89	Метод спутниковых геодезических измерений	0.1	Не закреплена
1788	459541.62	3260826.23	Метод спутниковых геодезических измерений	0.1	Не закреплена
1789	459500.21	3260846.29	Метод спутниковых геодезических измерений	0.1	Не закреплена
1790	459491.29	3260849.62	Метод спутниковых геодезических измерений	0.1	Не закреплена
1791	459419.15	3260883.32	Метод спутниковых геодезических измерений	0.1	Не закреплена
1792	459422.68	3260889.71	Метод спутниковых геодезических измерений	0.1	Не закреплена
1793	459442.83	3260912.23	Метод спутниковых геодезических измерений	0.1	Не закреплена
1794	459470.95	3260970.43	Метод спутниковых геодезических измерений	0.1	Не закреплена
1795	459484.57	3260965.39	Метод спутниковых геодезических измерений	0.1	Не закреплена
1796	459490.08	3260978.18	Метод спутниковых геодезических измерений	0.1	Не закреплена
1797	459466.02	3260989.96	Метод спутниковых геодезических измерений	0.1	Не закреплена
1798	459459.46	3260971.57	Метод спутниковых геодезических измерений	0.1	Не закреплена
1799	459450.22	3260954.17	Метод спутниковых геодезических измерений	0.1	Не закреплена
1800	459437.38	3260931.31	Метод спутниковых геодезических измерений	0.1	Не закреплена
1801	459423.35	3260908.33	Метод спутниковых геодезических измерений	0.1	Не закреплена
1802	459420.61	3260908.92	Метод спутниковых геодезических измерений	0.1	Не закреплена
1803	459411.08	3260897.81	Метод спутниковых геодезических измерений	0.1	Не закреплена
1804	459403.61	3260883.65	Метод спутниковых геодезических измерений	0.1	Не закреплена
1805	459391.97	3260865.99	Метод спутниковых геодезических измерений	0.1	Не закреплена
1806	459389.92	3260866.72	Метод спутниковых геодезических измерений	0.1	Не закреплена
1807	459377.65	3260844.9	Метод спутниковых	0.1	Не закреплена

Сведения о местоположении границ объекта					
			геодезических измерений		
1808	459390.4	3260836.49	Метод спутниковых геодезических измерений	0.1	Не закреплена
1809	459411.28	3260870.02	Метод спутниковых геодезических измерений	0.1	Не закреплена
1810	459438.89	3260861.51	Метод спутниковых геодезических измерений	0.1	Не закреплена
1811	459503.89	3260836.88	Метод спутниковых геодезических измерений	0.1	Не закреплена
1812	459537.61	3260821.57	Метод спутниковых геодезических измерений	0.1	Не закреплена
1813	459509.18	3260777.57	Метод спутниковых геодезических измерений	0.1	Не закреплена
1814	459504.28	3260770.43	Метод спутниковых геодезических измерений	0.1	Не закреплена
1815	459506.47	3260769.25	Метод спутниковых геодезических измерений	0.1	Не закреплена
1816	459492.67	3260746.6	Метод спутниковых геодезических измерений	0.1	Не закреплена
1817	459489.5	3260748.74	Метод спутниковых геодезических измерений	0.1	Не закреплена
1818	459484.2	3260739.5	Метод спутниковых геодезических измерений	0.1	Не закреплена
1819	459476	3260724	Метод спутниковых геодезических измерений	0.1	Не закреплена
1820	459453	3260682	Метод спутниковых геодезических измерений	0.1	Не закреплена
1821	459435.06	3260648.69	Метод спутниковых геодезических измерений	0.1	Не закреплена
1822	459436.3	3260645.05	Метод спутниковых геодезических измерений	0.1	Не закреплена
1823	459422.54	3260615.29	Метод спутниковых геодезических измерений	0.1	Не закреплена
1824	459419.85	3260616.19	Метод спутниковых геодезических измерений	0.1	Не закреплена
1825	459413.5	3260603.31	Метод спутниковых геодезических измерений	0.1	Не закреплена
1826	459415.58	3260600.74	Метод спутниковых геодезических измерений	0.1	Не закреплена
1827	459400.59	3260568.07	Метод спутниковых геодезических измерений	0.1	Не закреплена
1828	459397.17	3260569.64	Метод спутниковых геодезических измерений	0.1	Не закреплена
1829	459389.06	3260553.75	Метод спутниковых геодезических измерений	0.1	Не закреплена

Сведения о местоположении границ объекта					
1830	459382.11	3260535.47	Метод спутниковых геодезических измерений	0.1	Не закреплена
1831	459372.3	3260509.67	Метод спутниковых геодезических измерений	0.1	Не закреплена
1832	459350.35	3260456.1	Метод спутниковых геодезических измерений	0.1	Не закреплена
1833	459339.77	3260437.58	Метод спутниковых геодезических измерений	0.1	Не закреплена
1834	459312.97	3260361.14	Метод спутниковых геодезических измерений	0.1	Не закреплена
1835	459280.9	3260281.23	Метод спутниковых геодезических измерений	0.1	Не закреплена
1836	459280.15	3260279.17	Метод спутниковых геодезических измерений	0.1	Не закреплена
1837	459268.26	3260246.33	Метод спутниковых геодезических измерений	0.1	Не закреплена
1838	459256.99	3260215.19	Метод спутниковых геодезических измерений	0.1	Не закреплена
1839	459267.87	3260211.29	Метод спутниковых геодезических измерений	0.1	Не закреплена
1840	459296.55	3260287.5	Метод спутниковых геодезических измерений	0.1	Не закреплена
1841	459316.65	3260339.65	Метод спутниковых геодезических измерений	0.1	Не закреплена
1842	459324.06	3260336.82	Метод спутниковых геодезических измерений	0.1	Не закреплена
1843	459328.98	3260350.45	Метод спутниковых геодезических измерений	0.1	Не закреплена
1844	459322.02	3260353.66	Метод спутниковых геодезических измерений	0.1	Не закреплена
1845	459335	3260385.24	Метод спутниковых геодезических измерений	0.1	Не закреплена
1846	459340.41	3260382.44	Метод спутниковых геодезических измерений	0.1	Не закреплена
1847	459346.16	3260396.79	Метод спутниковых геодезических измерений	0.1	Не закреплена
1848	459340.88	3260399.04	Метод спутниковых геодезических измерений	0.1	Не закреплена
1849	459361.67	3260447.29	Метод спутниковых геодезических измерений	0.1	Не закреплена
1850	459367.33	3260444.66	Метод спутниковых геодезических измерений	0.1	Не закреплена
1851	459373.05	3260458.14	Метод спутниковых геодезических измерений	0.1	Не закреплена
1852	459374.4	3260458.37	Метод спутниковых геодезических	0.1	Не закреплена

Сведения о местоположении границ объекта					
			измерений		
1853	459381.18	3260472.39	Метод спутниковых геодезических измерений	0.1	Не закреплена
1854	459374.63	3260475.52	Метод спутниковых геодезических измерений	0.1	Не закреплена
1855	459383.69	3260495.27	Метод спутниковых геодезических измерений	0.1	Не закреплена
1856	459389.53	3260492.55	Метод спутниковых геодезических измерений	0.1	Не закреплена
1857	459395.28	3260506.43	Метод спутниковых геодезических измерений	0.1	Не закреплена
1858	459389.94	3260508.9	Метод спутниковых геодезических измерений	0.1	Не закреплена
1859	459412.96	3260559.05	Метод спутниковых геодезических измерений	0.1	Не закреплена
1860	459417.25	3260557.13	Метод спутниковых геодезических измерений	0.1	Не закреплена
1861	459423.6	3260570.68	Метод спутниковых геодезических измерений	0.1	Не закреплена
1862	459419.21	3260572.69	Метод спутниковых геодезических измерений	0.1	Не закреплена
1863	459428.17	3260592.21	Метод спутниковых геодезических измерений	0.1	Не закреплена
1864	459432.92	3260589.36	Метод спутниковых геодезических измерений	0.1	Не закреплена
1865	459443.92	3260610.21	Метод спутниковых геодезических измерений	0.1	Не закреплена
1866	459437.61	3260612.85	Метод спутниковых геодезических измерений	0.1	Не закреплена
1867	459451.83	3260643.78	Метод спутниковых геодезических измерений	0.1	Не закреплена
1868	459459.27	3260640.33	Метод спутниковых геодезических измерений	0.1	Не закреплена
1869	459466.61	3260653.39	Метод спутниковых геодезических измерений	0.1	Не закреплена
1870	459458.09	3260657.42	Метод спутниковых геодезических измерений	0.1	Не закреплена
1871	459488.6	3260710.28	Метод спутниковых геодезических измерений	0.1	Не закреплена
1872	459497.07	3260705.2	Метод спутниковых геодезических измерений	0.1	Не закреплена
1873	459504.91	3260718.13	Метод спутниковых геодезических измерений	0.1	Не закреплена
1874	459496.18	3260723.22	Метод спутниковых геодезических измерений	0.1	Не закреплена
1875	459511.88	3260749.25	Метод спутниковых	0.1	Не закреплена

Сведения о местоположении границ объекта					
			геодезических измерений		
1876	459520.36	3260743.99	Метод спутниковых геодезических измерений	0.1	Не закреплена
1877	459528.42	3260757.34	Метод спутниковых геодезических измерений	0.1	Не закреплена
1878	459538.76	3260773.05	Метод спутниковых геодезических измерений	0.1	Не закреплена
1879	459529.8	3260778.58	Метод спутниковых геодезических измерений	0.1	Не закреплена
1880	459549.45	3260810.71	Метод спутниковых геодезических измерений	0.1	Не закреплена
1881	459559.72	3260804.42	Метод спутниковых геодезических измерений	0.1	Не закреплена
1882	459568.37	3260817.08	Метод спутниковых геодезических измерений	0.1	Не закреплена
1883	459557.28	3260823.51	Метод спутниковых геодезических измерений	0.1	Не закреплена
1884	459563.92	3260833.73	Метод спутниковых геодезических измерений	0.1	Не закреплена
1885	459575.43	3260826.66	Метод спутниковых геодезических измерений	0.1	Не закреплена
1886	459584.46	3260838.08	Метод спутниковых геодезических измерений	0.1	Не закреплена
1887	459572.26	3260848.7	Метод спутниковых геодезических измерений	0.1	Не закреплена
1888	459576.79	3260855.04	Метод спутниковых геодезических измерений	0.1	Не закреплена
1889	459593.17	3260845.97	Метод спутниковых геодезических измерений	0.1	Не закреплена
1890	459588.52	3260838.37	Метод спутниковых геодезических измерений	0.1	Не закреплена
1891	459599.43	3260832.86	Метод спутниковых геодезических измерений	0.1	Не закреплена
1892	459602.15	3260835.72	Метод спутниковых геодезических измерений	0.1	Не закреплена
1893	459617.97	3260828.03	Метод спутниковых геодезических измерений	0.1	Не закреплена
1894	459635.49	3260818.57	Метод спутниковых геодезических измерений	0.1	Не закреплена
1895	459685.12	3260795.28	Метод спутниковых геодезических измерений	0.1	Не закреплена
1896	459692.12	3260783.83	Метод спутниковых геодезических измерений	0.1	Не закреплена
1897	459709.7	3260764.6	Метод спутниковых геодезических измерений	0.1	Не закреплена

Сведения о местоположении границ объекта					
1898	459700.72	3260746.15	Метод спутниковых геодезических измерений	0.1	Не закреплена
1899	459703.93	3260744.72	Метод спутниковых геодезических измерений	0.1	Не закреплена
1900	459714.42	3260740.05	Метод спутниковых геодезических измерений	0.1	Не закреплена
1901	459720.56	3260753.84	Метод спутниковых геодезических измерений	0.1	Не закреплена
1902	459753.08	3260744.01	Метод спутниковых геодезических измерений	0.1	Не закреплена
1903	459755.36	3260749.47	Метод спутниковых геодезических измерений	0.1	Не закреплена
1904	459785.97	3260732.71	Метод спутниковых геодезических измерений	0.1	Не закреплена
1905	459788.76	3260731.13	Метод спутниковых геодезических измерений	0.1	Не закреплена
1906	459790.73	3260736.39	Метод спутниковых геодезических измерений	0.1	Не закреплена
1907	459825.6	3260710.34	Метод спутниковых геодезических измерений	0.1	Не закреплена
1908	459837.25	3260677	Метод спутниковых геодезических измерений	0.1	Не закреплена
1909	459834.88	3260674.26	Метод спутниковых геодезических измерений	0.1	Не закреплена
1910	459835.36	3260665.38	Метод спутниковых геодезических измерений	0.1	Не закреплена
1911	459846.25	3260643.77	Метод спутниковых геодезических измерений	0.1	Не закреплена
1912	459854.36	3260633.09	Метод спутниковых геодезических измерений	0.1	Не закреплена
1913	459860.13	3260617.81	Метод спутниковых геодезических измерений	0.1	Не закреплена
1914	459864.02	3260573.37	Метод спутниковых геодезических измерений	0.1	Не закреплена
1915	459862.93	3260533.81	Метод спутниковых геодезических измерений	0.1	Не закреплена
1916	459858.5	3260511.02	Метод спутниковых геодезических измерений	0.1	Не закреплена
1917	459859.75	3260493.71	Метод спутниковых геодезических измерений	0.1	Не закреплена
1918	459824.88	3260478.18	Метод спутниковых геодезических измерений	0.1	Не закреплена
1919	459826.36	3260469.93	Метод спутниковых геодезических измерений	0.1	Не закреплена
1920	459801.24	3260455.33	Метод спутниковых геодезических	0.1	Не закреплена

Сведения о местоположении границ объекта					
			измерений		
1921	459801.56	3260451.46	Метод спутниковых геодезических измерений	0.1	Не закреплена
1922	459747.51	3260415.91	Метод спутниковых геодезических измерений	0.1	Не закреплена
1923	459744.58	3260414.65	Метод спутниковых геодезических измерений	0.1	Не закреплена
1924	459709.73	3260399.88	Метод спутниковых геодезических измерений	0.1	Не закреплена
1925	459653.3	3260360.7	Метод спутниковых геодезических измерений	0.1	Не закреплена
1926	459644.34	3260402.4	Метод спутниковых геодезических измерений	0.1	Не закреплена
1927	459633.62	3260401.01	Метод спутниковых геодезических измерений	0.1	Не закреплена
1928	459634.88	3260369.03	Метод спутниковых геодезических измерений	0.1	Не закреплена
1929	459641.61	3260348.36	Метод спутниковых геодезических измерений	0.1	Не закреплена
1930	459593.18	3260318.25	Метод спутниковых геодезических измерений	0.1	Не закреплена
1931	459591.97	3260317.49	Метод спутниковых геодезических измерений	0.1	Не закреплена
1932	459577.29	3260308.45	Метод спутниковых геодезических измерений	0.1	Не закреплена
1933	459571.97	3260305.06	Метод спутниковых геодезических измерений	0.1	Не закреплена
1934	459569.04	3260303.28	Метод спутниковых геодезических измерений	0.1	Не закреплена
1935	459550.99	3260299.48	Метод спутниковых геодезических измерений	0.1	Не закреплена
1936	459548.68	3260324.76	Метод спутниковых геодезических измерений	0.1	Не закреплена
1937	459555.87	3260328.73	Метод спутниковых геодезических измерений	0.1	Не закреплена
1938	459568.51	3260408.7	Метод спутниковых геодезических измерений	0.1	Не закреплена
1939	459560.3	3260413.52	Метод спутниковых геодезических измерений	0.1	Не закреплена
1940	459561.79	3260419.74	Метод спутниковых геодезических измерений	0.1	Не закреплена
1941	459554.8	3260419.69	Метод спутниковых геодезических измерений	0.1	Не закреплена
1942	459555.32	3260403.02	Метод спутниковых геодезических измерений	0.1	Не закреплена
1943	459550.91	3260394.41	Метод спутниковых	0.1	Не закреплена

Сведения о местоположении границ объекта					
			геодезических измерений		
1944	459550.58	3260363.68	Метод спутниковых геодезических измерений	0.1	Не закреплена
1945	459545.17	3260324.77	Метод спутниковых геодезических измерений	0.1	Не закреплена
1946	459543.37	3260306.15	Метод спутниковых геодезических измерений	0.1	Не закреплена
1947	459523.46	3260303	Метод спутниковых геодезических измерений	0.1	Не закреплена
1948	459534.44	3260269.93	Метод спутниковых геодезических измерений	0.1	Не закреплена
1949	459498	3260250.15	Метод спутниковых геодезических измерений	0.1	Не закреплена
1950	459483.57	3260280.77	Метод спутниковых геодезических измерений	0.1	Не закреплена
1951	459472.01	3260279.14	Метод спутниковых геодезических измерений	0.1	Не закреплена
1952	459483.26	3260245.7	Метод спутниковых геодезических измерений	0.1	Не закреплена
1953	459439.07	3260230.39	Метод спутниковых геодезических измерений	0.1	Не закреплена
1954	459435.5	3260239.85	Метод спутниковых геодезических измерений	0.1	Не закреплена
1955	459421.21	3260236.37	Метод спутниковых геодезических измерений	0.1	Не закреплена
1956	459424.12	3260226.12	Метод спутниковых геодезических измерений	0.1	Не закреплена
1957	459422.27	3260219.74	Метод спутниковых геодезических измерений	0.1	Не закреплена
1958	459423.86	3260214.31	Метод спутниковых геодезических измерений	0.1	Не закреплена
1959	459427.2	3260216.53	Метод спутниковых геодезических измерений	0.1	Не закреплена
1960	459456.59	3260226.17	Метод спутниковых геодезических измерений	0.1	Не закреплена
1961	459460.69	3260226.53	Метод спутниковых геодезических измерений	0.1	Не закреплена
1962	459487.32	3260234.82	Метод спутниковых геодезических измерений	0.1	Не закреплена
1963	459505.64	3260241.88	Метод спутниковых геодезических измерений	0.1	Не закреплена
1964	459551.84	3260265.76	Метод спутниковых геодезических измерений	0.1	Не закреплена
1965	459546.76	3260279.35	Метод спутниковых геодезических измерений	0.1	Не закреплена

Сведения о местоположении границ объекта					
1966	459564.89	3260289.15	Метод спутниковых геодезических измерений	0.1	Не закреплена
1967	459569.13	3260282.89	Метод спутниковых геодезических измерений	0.1	Не закреплена
1968	459581.81	3260289.84	Метод спутниковых геодезических измерений	0.1	Не закреплена
1969	459578.12	3260296.45	Метод спутниковых геодезических измерений	0.1	Не закреплена
1970	459641.47	3260335.67	Метод спутниковых геодезических измерений	0.1	Не закреплена
1971	459646.46	3260327.87	Метод спутниковых геодезических измерений	0.1	Не закреплена
1972	459659.33	3260335.64	Метод спутниковых геодезических измерений	0.1	Не закреплена
1973	459653.88	3260343.94	Метод спутниковых геодезических измерений	0.1	Не закреплена
1974	459677.1	3260358.66	Метод спутниковых геодезических измерений	0.1	Не закреплена
1975	459683.3	3260350.03	Метод спутниковых геодезических измерений	0.1	Не закреплена
1976	459696.65	3260357.87	Метод спутниковых геодезических измерений	0.1	Не закреплена
1977	459690.47	3260367.39	Метод спутниковых геодезических измерений	0.1	Не закреплена
1978	459715.21	3260383.82	Метод спутниковых геодезических измерений	0.1	Не закреплена
1979	459721.36	3260373.68	Метод спутниковых геодезических измерений	0.1	Не закреплена
1980	459735.11	3260381.81	Метод спутниковых геодезических измерений	0.1	Не закреплена
1981	459727.76	3260392.05	Метод спутниковых геодезических измерений	0.1	Не закреплена
1982	459792.08	3260434.59	Метод спутниковых геодезических измерений	0.1	Не закреплена
1983	459804.5	3260414.02	Метод спутниковых геодезических измерений	0.1	Не закреплена
1984	459821.94	3260397.45	Метод спутниковых геодезических измерений	0.1	Не закреплена
1985	459835.79	3260373.03	Метод спутниковых геодезических измерений	0.1	Не закреплена
1986	459849.02	3260349.4	Метод спутниковых геодезических измерений	0.1	Не закреплена
1987	459837.97	3260334.92	Метод спутниковых геодезических измерений	0.1	Не закреплена
1988	459800.3	3260290.18	Метод спутниковых геодезических	0.1	Не закреплена

Сведения о местоположении границ объекта					
			измерений		
1989	459733.9	3260266.11	Метод спутниковых геодезических измерений	0.1	Не закреплена
1990	459734.6	3260259.16	Метод спутниковых геодезических измерений	0.1	Не закреплена
1991	459714.19	3260255.46	Метод спутниковых геодезических измерений	0.1	Не закреплена
1992	459708.72	3260251.11	Метод спутниковых геодезических измерений	0.1	Не закреплена
1993	459728.68	3260119.92	Метод спутниковых геодезических измерений	0.1	Не закреплена
1994	459742.16	3260125.42	Метод спутниковых геодезических измерений	0.1	Не закреплена
1995	459718.57	3260241.87	Метод спутниковых геодезических измерений	0.1	Не закреплена
1996	459808.6	3260277.83	Метод спутниковых геодезических измерений	0.1	Не закреплена
1997	459823.22	3260294.63	Метод спутниковых геодезических измерений	0.1	Не закреплена
1998	459847.67	3260324.51	Метод спутниковых геодезических измерений	0.1	Не закреплена
1999	459862.84	3260346.82	Метод спутниковых геодезических измерений	0.1	Не закреплена
2000	459858.88	3260356.78	Метод спутниковых геодезических измерений	0.1	Не закреплена
2001	459823.19	3260405.12	Метод спутниковых геодезических измерений	0.1	Не закреплена
2002	459810.62	3260424.37	Метод спутниковых геодезических измерений	0.1	Не закреплена
2003	459803.88	3260441.26	Метод спутниковых геодезических измерений	0.1	Не закреплена
2004	459818.13	3260451.66	Метод спутниковых геодезических измерений	0.1	Не закреплена
2005	459825.8	3260442.65	Метод спутниковых геодезических измерений	0.1	Не закреплена
2006	459829.3	3260446.87	Метод спутниковых геодезических измерений	0.1	Не закреплена
2007	459835.99	3260452.39	Метод спутниковых геодезических измерений	0.1	Не закреплена
2008	459830.89	3260460.06	Метод спутниковых геодезических измерений	0.1	Не закреплена
2009	459876.29	3260489.84	Метод спутниковых геодезических измерений	0.1	Не закреплена
2010	459879.46	3260484.69	Метод спутниковых геодезических измерений	0.1	Не закреплена
2011	459892.36	3260492.37	Метод спутниковых	0.1	Не закреплена

Сведения о местоположении границ объекта					
			геодезических измерений		
2012	459888.93	3260497.93	Метод спутниковых геодезических измерений	0.1	Не закреплена
2013	459920.07	3260517.82	Метод спутниковых геодезических измерений	0.1	Не закреплена
2014	459925.51	3260508.91	Метод спутниковых геодезических измерений	0.1	Не закреплена
2015	459939.16	3260515.37	Метод спутниковых геодезических измерений	0.1	Не закреплена
2016	459932.87	3260525.64	Метод спутниковых геодезических измерений	0.1	Не закреплена
2017	459974.2	3260550.81	Метод спутниковых геодезических измерений	0.1	Не закреплена
2018	459992.98	3260558.24	Метод спутниковых геодезических измерений	0.1	Не закреплена
2019	459998.37	3260545.32	Метод спутниковых геодезических измерений	0.1	Не закреплена
2020	460011.69	3260552.09	Метод спутниковых геодезических измерений	0.1	Не закреплена
2021	460006.92	3260563.78	Метод спутниковых геодезических измерений	0.1	Не закреплена
2022	460057.1	3260584.34	Метод спутниковых геодезических измерений	0.1	Не закреплена
2023	460060.09	3260578	Метод спутниковых геодезических измерений	0.1	Не закреплена
2024	460073.05	3260583.83	Метод спутниковых геодезических измерений	0.1	Не закреплена
2025	460067.69	3260597.71	Метод спутниковых геодезических измерений	0.1	Не закреплена
2026	460078.59	3260612.13	Метод спутниковых геодезических измерений	0.1	Не закреплена
2027	460083.88	3260639.11	Метод спутниковых геодезических измерений	0.1	Не закреплена
2028	460080.48	3260660.91	Метод спутниковых геодезических измерений	0.1	Не закреплена
2029	460075.16	3260694.13	Метод спутниковых геодезических измерений	0.1	Не закреплена
2030	460073.36	3260715.88	Метод спутниковых геодезических измерений	0.1	Не закреплена
2031	460068.38	3260744.62	Метод спутниковых геодезических измерений	0.1	Не закреплена
2032	460067.63	3260744.73	Метод спутниковых геодезических измерений	0.1	Не закреплена
2033	460057.51	3260789.63	Метод спутниковых геодезических измерений	0.1	Не закреплена

Сведения о местоположении границ объекта					
2034	460058.57	3260789.86	Метод спутниковых геодезических измерений	0.1	Не закреплена
2035	460057.7	3260794.25	Метод спутниковых геодезических измерений	0.1	Не закреплена
2036	460060.14	3260822.89	Метод спутниковых геодезических измерений	0.1	Не закреплена
2037	460061	3260859.25	Метод спутниковых геодезических измерений	0.1	Не закреплена
2038	460063.88	3260859.53	Метод спутниковых геодезических измерений	0.1	Не закреплена
2039	460062	3260894	Метод спутниковых геодезических измерений	0.1	Не закреплена
2040	460085.27	3260891.99	Метод спутниковых геодезических измерений	0.1	Не закреплена
2041	460120.26	3260905.58	Метод спутниковых геодезических измерений	0.1	Не закреплена
2042	460139.41	3260855.68	Метод спутниковых геодезических измерений	0.1	Не закреплена
2043	460146.02	3260854.15	Метод спутниковых геодезических измерений	0.1	Не закреплена
2044	460151.44	3260825.19	Метод спутниковых геодезических измерений	0.1	Не закреплена
2045	460153.75	3260812.87	Метод спутниковых геодезических измерений	0.1	Не закреплена
2046	460155.65	3260802.83	Метод спутниковых геодезических измерений	0.1	Не закреплена
2047	460164.48	3260805.29	Метод спутниковых геодезических измерений	0.1	Не закреплена
2048	460160.71	3260841.92	Метод спутниковых геодезических измерений	0.1	Не закреплена
2049	460138.75	3260904.8	Метод спутниковых геодезических измерений	0.1	Не закреплена
2050	460136.29	3260938.76	Метод спутниковых геодезических измерений	0.1	Не закреплена
2051	460136.37	3260945.9	Метод спутниковых геодезических измерений	0.1	Не закреплена
2052	460139.71	3260962.98	Метод спутниковых геодезических измерений	0.1	Не закреплена
2053	460142.63	3260976.41	Метод спутниковых геодезических измерений	0.1	Не закреплена
2054	460144.3	3260990.35	Метод спутниковых геодезических измерений	0.1	Не закреплена
2055	460146.1	3261005.84	Метод спутниковых геодезических измерений	0.1	Не закреплена
2056	460147.36	3261012.29	Метод спутниковых геодезических	0.1	Не закреплена

Сведения о местоположении границ объекта					
			измерений		
2057	460148.53	3261019.56	Метод спутниковых геодезических измерений	0.1	Не закреплена
2058	460149.7	3261027.07	Метод спутниковых геодезических измерений	0.1	Не закреплена
2059	460152.86	3261051.8	Метод спутниковых геодезических измерений	0.1	Не закреплена
2060	460153.49	3261070.82	Метод спутниковых геодезических измерений	0.1	Не закреплена
2061	460152.56	3261077.35	Метод спутниковых геодезических измерений	0.1	Не закреплена
2062	460154.9	3261077.02	Метод спутниковых геодезических измерений	0.1	Не закреплена
2063	460156.21	3261091.36	Метод спутниковых геодезических измерений	0.1	Не закреплена
2064	460156.18	3261098.79	Метод спутниковых геодезических измерений	0.1	Не закреплена
2065	460157.03	3261107.09	Метод спутниковых геодезических измерений	0.1	Не закреплена
2066	460154.45	3261107.46	Метод спутниковых геодезических измерений	0.1	Не закреплена
2067	460158.57	3261165.58	Метод спутниковых геодезических измерений	0.1	Не закреплена
2068	460161.56	3261170.44	Метод спутниковых геодезических измерений	0.1	Не закреплена
2069	460206.87	3261158.08	Метод спутниковых геодезических измерений	0.1	Не закреплена
2070	460241.32	3261148.78	Метод спутниковых геодезических измерений	0.1	Не закреплена
2071	460252.2	3261145.44	Метод спутниковых геодезических измерений	0.1	Не закреплена
2072	460255.44	3261152.98	Метод спутниковых геодезических измерений	0.1	Не закреплена
2073	460297.31	3261126.87	Метод спутниковых геодезических измерений	0.1	Не закреплена
2074	460289	3261117.28	Метод спутниковых геодезических измерений	0.1	Не закреплена
2075	460302.42	3261108.19	Метод спутниковых геодезических измерений	0.1	Не закреплена
2076	460320.13	3261093.82	Метод спутниковых геодезических измерений	0.1	Не закреплена
2077	460332.3	3261083.23	Метод спутниковых геодезических измерений	0.1	Не закреплена
2078	460337.71	3261078.38	Метод спутниковых геодезических измерений	0.1	Не закреплена
2079	460352.34	3261064.88	Метод спутниковых	0.1	Не закреплена

Сведения о местоположении границ объекта					
			геодезических измерений		
2080	460350.87	3261055.06	Метод спутниковых геодезических измерений	0.1	Не закреплена
2081	460335.92	3261037.02	Метод спутниковых геодезических измерений	0.1	Не закреплена
2082	460332.82	3261034.77	Метод спутниковых геодезических измерений	0.1	Не закреплена
2083	460317.65	3261028.29	Метод спутниковых геодезических измерений	0.1	Не закреплена
2084	460297.67	3261019.23	Метод спутниковых геодезических измерений	0.1	Не закреплена
2085	460291.28	3261010.65	Метод спутниковых геодезических измерений	0.1	Не закреплена
2086	460260.12	3260945.91	Метод спутниковых геодезических измерений	0.1	Не закреплена
2087	460265.8	3260943.39	Метод спутниковых геодезических измерений	0.1	Не закреплена
2088	460270	3260941.52	Метод спутниковых геодезических измерений	0.1	Не закреплена
2089	460307.4	3261007.92	Метод спутниковых геодезических измерений	0.1	Не закреплена
2090	460342.45	3261025.38	Метод спутниковых геодезических измерений	0.1	Не закреплена
2091	460358.99	3261042.12	Метод спутниковых геодезических измерений	0.1	Не закреплена
2092	460364.74	3261035.5	Метод спутниковых геодезических измерений	0.1	Не закреплена
2093	460372.48	3261038.94	Метод спутниковых геодезических измерений	0.1	Не закреплена
2094	460393.2	3261020.52	Метод спутниковых геодезических измерений	0.1	Не закреплена
2095	460411.77	3261009.31	Метод спутниковых геодезических измерений	0.1	Не закреплена
2096	460413.71	3261012.48	Метод спутниковых геодезических измерений	0.1	Не закреплена
2097	460442.26	3261004.68	Метод спутниковых геодезических измерений	0.1	Не закреплена
2098	460434.37	3260995.77	Метод спутниковых геодезических измерений	0.1	Не закреплена
2099	460442.68	3260990.82	Метод спутниковых геодезических измерений	0.1	Не закреплена
2100	460457.53	3260982.08	Метод спутниковых геодезических измерений	0.1	Не закреплена
2101	460469.22	3260973.52	Метод спутниковых геодезических измерений	0.1	Не закреплена

Сведения о местоположении границ объекта					
2102	460468.98	3260966.83	Метод спутниковых геодезических измерений	0.1	Не закреплена
2103	460478.98	3260944.63	Метод спутниковых геодезических измерений	0.1	Не закреплена
2104	460466.7	3260945.62	Метод спутниковых геодезических измерений	0.1	Не закреплена
2105	460466.19	3260941.25	Метод спутниковых геодезических измерений	0.1	Не закреплена
2106	460464.3	3260931.99	Метод спутниковых геодезических измерений	0.1	Не закреплена
2107	460463.34	3260929.53	Метод спутниковых геодезических измерений	0.1	Не закреплена
2108	460460.63	3260920.1	Метод спутниковых геодезических измерений	0.1	Не закреплена
2109	460453.75	3260904.04	Метод спутниковых геодезических измерений	0.1	Не закреплена
2110	460449.75	3260893.12	Метод спутниковых геодезических измерений	0.1	Не закреплена
2111	460443.53	3260886.77	Метод спутниковых геодезических измерений	0.1	Не закреплена
2112	460435	3260879.1	Метод спутниковых геодезических измерений	0.1	Не закреплена
2113	460438.15	3260873.32	Метод спутниковых геодезических измерений	0.1	Не закреплена
2114	460441.08	3260871.47	Метод спутниковых геодезических измерений	0.1	Не закреплена
2115	460443.18	3260868.32	Метод спутниковых геодезических измерений	0.1	Не закреплена
2116	460454.02	3260877.41	Метод спутниковых геодезических измерений	0.1	Не закреплена
2117	460464.21	3260876.15	Метод спутниковых геодезических измерений	0.1	Не закреплена
2118	460476.38	3260929.33	Метод спутниковых геодезических измерений	0.1	Не закреплена
2119	460479.92	3260929.41	Метод спутниковых геодезических измерений	0.1	Не закреплена
2120	460467.83	3260836	Метод спутниковых геодезических измерений	0.1	Не закреплена
2121	460450.2	3260786.72	Метод спутниковых геодезических измерений	0.1	Не закреплена
2122	460438.49	3260775.17	Метод спутниковых геодезических измерений	0.1	Не закреплена
2123	460424.73	3260788.29	Метод спутниковых геодезических измерений	0.1	Не закреплена
2124	460421.37	3260774	Метод спутниковых геодезических	0.1	Не закреплена

Сведения о местоположении границ объекта					
			измерений		
2125	460427.81	3260764.64	Метод спутниковых геодезических измерений	0.1	Не закреплена
2126	460417.72	3260754.43	Метод спутниковых геодезических измерений	0.1	Не закреплена
2127	460414.71	3260738.77	Метод спутниковых геодезических измерений	0.1	Не закреплена
2128	460395.31	3260735.22	Метод спутниковых геодезических измерений	0.1	Не закреплена
2129	460395.38	3260732.13	Метод спутниковых геодезических измерений	0.1	Не закреплена
2130	460369.79	3260725.99	Метод спутниковых геодезических измерений	0.1	Не закреплена
2131	460368.69	3260730.48	Метод спутниковых геодезических измерений	0.1	Не закреплена
2132	460353.08	3260727.77	Метод спутниковых геодезических измерений	0.1	Не закреплена
2133	460355.33	3260721.99	Метод спутниковых геодезических измерений	0.1	Не закреплена
2134	460330.84	3260713.46	Метод спутниковых геодезических измерений	0.1	Не закреплена
2135	460325.15	3260723.57	Метод спутниковых геодезических измерений	0.1	Не закреплена
2136	460311.54	3260722.33	Метод спутниковых геодезических измерений	0.1	Не закреплена
2137	460310.71	3260720.26	Метод спутниковых геодезических измерений	0.1	Не закреплена
2138	460317.62	3260706.21	Метод спутниковых геодезических измерений	0.1	Не закреплена
2139	460306.79	3260699.85	Метод спутниковых геодезических измерений	0.1	Не закреплена
2140	460303.71	3260705.76	Метод спутниковых геодезических измерений	0.1	Не закреплена
2141	460296.78	3260700.98	Метод спутниковых геодезических измерений	0.1	Не закреплена
2142	460290.55	3260698.68	Метод спутниковых геодезических измерений	0.1	Не закреплена
2143	460293.45	3260692.99	Метод спутниковых геодезических измерений	0.1	Не закреплена
2144	460267.62	3260681.23	Метод спутниковых геодезических измерений	0.1	Не закреплена
2145	460252.11	3260664.74	Метод спутниковых геодезических измерений	0.1	Не закреплена
2146	460245.63	3260681.71	Метод спутниковых геодезических измерений	0.1	Не закреплена
2147	460230.5	3260714.45	Метод спутниковых	0.1	Не закреплена

Сведения о местоположении границ объекта					
			геодезических измерений		
2148	460223.62	3260728.55	Метод спутниковых геодезических измерений	0.1	Не закреплена
2149	460209.19	3260760.79	Метод спутниковых геодезических измерений	0.1	Не закреплена
2150	460194.4	3260792.3	Метод спутниковых геодезических измерений	0.1	Не закреплена
2151	460213.35	3260802.85	Метод спутниковых геодезических измерений	0.1	Не закреплена
2152	460208.78	3260812.84	Метод спутниковых геодезических измерений	0.1	Не закреплена
2153	460181.4	3260797.96	Метод спутниковых геодезических измерений	0.1	Не закреплена
2154	460182.85	3260785.99	Метод спутниковых геодезических измерений	0.1	Не закреплена
2155	460193.53	3260780.16	Метод спутниковых геодезических измерений	0.1	Не закреплена
2156	460227.78	3260701.79	Метод спутниковых геодезических измерений	0.1	Не закреплена
2157	460238.68	3260672.14	Метод спутниковых геодезических измерений	0.1	Не закреплена
2158	460237.09	3260658.84	Метод спутниковых геодезических измерений	0.1	Не закреплена
2159	460217.98	3260644.5	Метод спутниковых геодезических измерений	0.1	Не закреплена
2160	460212.06	3260657.91	Метод спутниковых геодезических измерений	0.1	Не закреплена
2161	460203.12	3260654.2	Метод спутниковых геодезических измерений	0.1	Не закреплена
2162	460204.51	3260644.37	Метод спутниковых геодезических измерений	0.1	Не закреплена
2163	460202.5	3260639.8	Метод спутниковых геодезических измерений	0.1	Не закреплена
2164	460169.16	3260630.28	Метод спутниковых геодезических измерений	0.1	Не закреплена
2165	460163.09	3260632.22	Метод спутниковых геодезических измерений	0.1	Не закреплена
2166	460161.26	3260638.63	Метод спутниковых геодезических измерений	0.1	Не закреплена
2167	460139.83	3260633.93	Метод спутниковых геодезических измерений	0.1	Не закреплена
2168	460143.26	3260683.94	Метод спутниковых геодезических измерений	0.1	Не закреплена
2169	460128.45	3260680.83	Метод спутниковых геодезических измерений	0.1	Не закреплена

Сведения о местоположении границ объекта					
2170	460127.59	3260663.83	Метод спутниковых геодезических измерений	0.1	Не закреплена
2171	460123.7	3260629.3	Метод спутниковых геодезических измерений	0.1	Не закреплена
2172	460098.04	3260620.92	Метод спутниковых геодезических измерений	0.1	Не закреплена
2173	460104.93	3260595.58	Метод спутниковых геодезических измерений	0.1	Не закреплена
2174	460119.48	3260600.09	Метод спутниковых геодезических измерений	0.1	Не закреплена
2175	460116.17	3260610.99	Метод спутниковых геодезических измерений	0.1	Не закреплена
2176	460131.33	3260615.29	Метод спутниковых геодезических измерений	0.1	Не закреплена
2177	460134.33	3260604.69	Метод спутниковых геодезических измерений	0.1	Не закреплена
2178	460148.75	3260608.86	Метод спутниковых геодезических измерений	0.1	Не закреплена
2179	460146.17	3260619.3	Метод спутниковых геодезических измерений	0.1	Не закреплена
2180	460156.02	3260621.88	Метод спутниковых геодезических измерений	0.1	Не закреплена
2181	460160.65	3260610.24	Метод спутниковых геодезических измерений	0.1	Не закреплена
2182	460199.32	3260623.86	Метод спутниковых геодезических измерений	0.1	Не закреплена
2183	460200.36	3260620.68	Метод спутниковых геодезических измерений	0.1	Не закреплена
2184	460214.05	3260623.34	Метод спутниковых геодезических измерений	0.1	Не закреплена
2185	460212.34	3260630.28	Метод спутниковых геодезических измерений	0.1	Не закреплена
2186	460220.41	3260632.88	Метод спутниковых геодезических измерений	0.1	Не закреплена
2187	460222.5	3260625.53	Метод спутниковых геодезических измерений	0.1	Не закреплена
2188	460236.2	3260628.67	Метод спутниковых геодезических измерений	0.1	Не закреплена
2189	460234.92	3260632.15	Метод спутниковых геодезических измерений	0.1	Не закреплена
2190	460249.4	3260644.57	Метод спутниковых геодезических измерений	0.1	Не закреплена
2191	460260.49	3260601.48	Метод спутниковых геодезических измерений	0.1	Не закреплена
2192	460269.6	3260564.75	Метод спутниковых геодезических	0.1	Не закреплена

Сведения о местоположении границ объекта					
			измерений		
2193	460244.48	3260558.43	Метод спутниковых геодезических измерений	0.1	Не закреплена
2194	460224.75	3260520.42	Метод спутниковых геодезических измерений	0.1	Не закреплена
2195	460239.67	3260519.13	Метод спутниковых геодезических измерений	0.1	Не закреплена
2196	460242.66	3260531.2	Метод спутниковых геодезических измерений	0.1	Не закреплена
2197	460254.2	3260544.21	Метод спутниковых геодезических измерений	0.1	Не закреплена
2198	460273.26	3260550.2	Метод спутниковых геодезических измерений	0.1	Не закреплена
2199	460275.8	3260542.27	Метод спутниковых геодезических измерений	0.1	Не закреплена
2200	460280.7	3260542.22	Метод спутниковых геодезических измерений	0.1	Не закреплена
2201	460297.45	3260540.64	Метод спутниковых геодезических измерений	0.1	Не закреплена
2202	460301.28	3260540.64	Метод спутниковых геодезических измерений	0.1	Не закреплена
2203	460315.69	3260538.65	Метод спутниковых геодезических измерений	0.1	Не закреплена
2204	460316.52	3260538.1	Метод спутниковых геодезических измерений	0.1	Не закреплена
2205	460316.03	3260533.48	Метод спутниковых геодезических измерений	0.1	Не закреплена
2206	460357.33	3260524	Метод спутниковых геодезических измерений	0.1	Не закреплена
2207	460364.74	3260523.13	Метод спутниковых геодезических измерений	0.1	Не закреплена
2208	460377.17	3260519.61	Метод спутниковых геодезических измерений	0.1	Не закреплена
2209	460375.58	3260488.15	Метод спутниковых геодезических измерений	0.1	Не закреплена
2210	460337.55	3260448.71	Метод спутниковых геодезических измерений	0.1	Не закреплена
2211	460296.54	3260455.81	Метод спутниковых геодезических измерений	0.1	Не закреплена
2212	460271.5	3260462.85	Метод спутниковых геодезических измерений	0.1	Не закреплена
2213	460260.24	3260464.37	Метод спутниковых геодезических измерений	0.1	Не закреплена
2214	460257.86	3260453.39	Метод спутниковых геодезических измерений	0.1	Не закреплена
2215	460282.8	3260446.88	Метод спутниковых	0.1	Не закреплена

Сведения о местоположении границ объекта					
			геодезических измерений		
2216	460311.85	3260439.47	Метод спутниковых геодезических измерений	0.1	Не закреплена
2217	460319.73	3260437.38	Метод спутниковых геодезических измерений	0.1	Не закреплена
2218	460336.36	3260432.98	Метод спутниковых геодезических измерений	0.1	Не закреплена
2219	460330.04	3260415.86	Метод спутниковых геодезических измерений	0.1	Не закреплена
2220	460330.89	3260415.5	Метод спутниковых геодезических измерений	0.1	Не закреплена
2221	460386.43	3260393.72	Метод спутниковых геодезических измерений	0.1	Не закреплена
2222	460395.67	3260390.09	Метод спутниковых геодезических измерений	0.1	Не закреплена
2223	460403.36	3260386.38	Метод спутниковых геодезических измерений	0.1	Не закреплена
2224	460412.6	3260377.18	Метод спутниковых геодезических измерений	0.1	Не закреплена
2225	460412.51	3260376.64	Метод спутниковых геодезических измерений	0.1	Не закреплена
2226	460411.38	3260369.6	Метод спутниковых геодезических измерений	0.1	Не закреплена
2227	460411.93	3260369.49	Метод спутниковых геодезических измерений	0.1	Не закреплена
2228	460410.34	3260356.38	Метод спутниковых геодезических измерений	0.1	Не закреплена
2229	460412.47	3260356.03	Метод спутниковых геодезических измерений	0.1	Не закреплена
2230	460412.88	3260353.6	Метод спутниковых геодезических измерений	0.1	Не закреплена
2231	460411.43	3260344.69	Метод спутниковых геодезических измерений	0.1	Не закреплена
2232	460410.02	3260338.63	Метод спутниковых геодезических измерений	0.1	Не закреплена
2233	460411.57	3260338.15	Метод спутниковых геодезических измерений	0.1	Не закреплена
2234	460407.72	3260316.03	Метод спутниковых геодезических измерений	0.1	Не закреплена
2235	460406.26	3260312.73	Метод спутниковых геодезических измерений	0.1	Не закреплена
2236	460394.52	3260308.09	Метод спутниковых геодезических измерений	0.1	Не закреплена
2237	460383.23	3260273.53	Метод спутниковых геодезических измерений	0.1	Не закреплена

Сведения о местоположении границ объекта					
2238	460390.18	3260269.92	Метод спутниковых геодезических измерений	0.1	Не закреплена
2239	460395.29	3260285.04	Метод спутниковых геодезических измерений	0.1	Не закреплена
2240	460411.32	3260291.7	Метод спутниковых геодезических измерений	0.1	Не закреплена
2241	460418.54	3260309.89	Метод спутниковых геодезических измерений	0.1	Не закреплена
1	460436.87	3260308.9	Метод спутниковых геодезических измерений	0.1	Не закреплена
2242	459989.18	3262061.15	Метод спутниковых геодезических измерений	0.1	Не закреплена
2243	459999.64	3262088.06	Метод спутниковых геодезических измерений	0.1	Не закреплена
2244	460004.01	3262100.05	Метод спутниковых геодезических измерений	0.1	Не закреплена
2245	460012.05	3262125.32	Метод спутниковых геодезических измерений	0.1	Не закреплена
2246	460021.11	3262155.63	Метод спутниковых геодезических измерений	0.1	Не закреплена
2247	460027.78	3262154.19	Метод спутниковых геодезических измерений	0.1	Не закреплена
2248	460038.24	3262186.37	Метод спутниковых геодезических измерений	0.1	Не закреплена
2249	460033.41	3262187.53	Метод спутниковых геодезических измерений	0.1	Не закреплена
2250	460031.27	3262188.24	Метод спутниковых геодезических измерений	0.1	Не закреплена
2251	460033.45	3262194.36	Метод спутниковых геодезических измерений	0.1	Не закреплена
2252	460039.22	3262217.89	Метод спутниковых геодезических измерений	0.1	Не закреплена
2253	460051.42	3262253.64	Метод спутниковых геодезических измерений	0.1	Не закреплена
2254	460056.29	3262264.11	Метод спутниковых геодезических измерений	0.1	Не закреплена
2255	460061.41	3262281.13	Метод спутниковых геодезических измерений	0.1	Не закреплена
2256	460067.81	3262299.8	Метод спутниковых геодезических измерений	0.1	Не закреплена
2257	460078.53	3262334	Метод спутниковых геодезических измерений	0.1	Не закреплена
2258	460080.48	3262339.99	Метод спутниковых геодезических измерений	0.1	Не закреплена
2259	460086.87	3262367.35	Метод спутниковых	0.1	Не закреплена

Сведения о местоположении границ объекта					
			геодезических измерений		
2260	460092.57	3262394.51	Метод спутниковых геодезических измерений	0.1	Не закреплена
2261	460093.82	3262401.62	Метод спутниковых геодезических измерений	0.1	Не закреплена
2262	460099.42	3262438.32	Метод спутниковых геодезических измерений	0.1	Не закреплена
2263	460103.43	3262482.38	Метод спутниковых геодезических измерений	0.1	Не закреплена
2264	460090.29	3262487.48	Метод спутниковых геодезических измерений	0.1	Не закреплена
2265	460089.31	3262491.72	Метод спутниковых геодезических измерений	0.1	Не закреплена
2266	460092.19	3262528.98	Метод спутниковых геодезических измерений	0.1	Не закреплена
2267	460097.21	3262573.68	Метод спутниковых геодезических измерений	0.1	Не закреплена
2268	460097.31	3262587.99	Метод спутниковых геодезических измерений	0.1	Не закреплена
2269	460098.1	3262594.25	Метод спутниковых геодезических измерений	0.1	Не закреплена
2270	460098.54	3262605.15	Метод спутниковых геодезических измерений	0.1	Не закреплена
2271	460102.35	3262628.53	Метод спутниковых геодезических измерений	0.1	Не закреплена
2272	460111.48	3262632.9	Метод спутниковых геодезических измерений	0.1	Не закреплена
2273	460113.68	3262661.91	Метод спутниковых геодезических измерений	0.1	Не закреплена
2274	460100.78	3262665.81	Метод спутниковых геодезических измерений	0.1	Не закреплена
2275	460088.4	3262670.52	Метод спутниковых геодезических измерений	0.1	Не закреплена
2276	460085.89	3262670.87	Метод спутниковых геодезических измерений	0.1	Не закреплена
2277	460081.63	3262671.47	Метод спутниковых геодезических измерений	0.1	Не закреплена
2278	460067.43	3262675.82	Метод спутниковых геодезических измерений	0.1	Не закреплена
2279	460064.34	3262675.61	Метод спутниковых геодезических измерений	0.1	Не закреплена
2280	460022.73	3262686.75	Метод спутниковых геодезических измерений	0.1	Не закреплена
2281	459999.12	3262692.78	Метод спутниковых геодезических измерений	0.1	Не закреплена

Сведения о местоположении границ объекта					
2282	459977.25	3262699.16	Метод спутниковых геодезических измерений	0.1	Не закреплена
2283	459961.61	3262704.02	Метод спутниковых геодезических измерений	0.1	Не закреплена
2284	459939.74	3262709.23	Метод спутниковых геодезических измерений	0.1	Не закреплена
2285	459923.85	3262712.5	Метод спутниковых геодезических измерений	0.1	Не закреплена
2286	459898.68	3262717.69	Метод спутниковых геодезических измерений	0.1	Не закреплена
2287	459875.94	3262725.19	Метод спутниковых геодезических измерений	0.1	Не закреплена
2288	459848.27	3262730.97	Метод спутниковых геодезических измерений	0.1	Не закреплена
2289	459824.69	3262731.84	Метод спутниковых геодезических измерений	0.1	Не закреплена
2290	459806.32	3262733.64	Метод спутниковых геодезических измерений	0.1	Не закреплена
2291	459792.63	3262734.47	Метод спутниковых геодезических измерений	0.1	Не закреплена
2292	459786.32	3262733.63	Метод спутниковых геодезических измерений	0.1	Не закреплена
2293	459776.31	3262734.4	Метод спутниковых геодезических измерений	0.1	Не закреплена
2294	459774.34	3262734.4	Метод спутниковых геодезических измерений	0.1	Не закреплена
2295	459769.37	3262734.21	Метод спутниковых геодезических измерений	0.1	Не закреплена
2296	459754.33	3262733.87	Метод спутниковых геодезических измерений	0.1	Не закреплена
2297	459754.6	3262743.13	Метод спутниковых геодезических измерений	0.1	Не закреплена
2298	459802.52	3262746.04	Метод спутниковых геодезических измерений	0.1	Не закреплена
2299	459800.45	3262759	Метод спутниковых геодезических измерений	0.1	Не закреплена
2300	459715.29	3262781.22	Метод спутниковых геодезических измерений	0.1	Не закреплена
2301	459709.32	3262758.4	Метод спутниковых геодезических измерений	0.1	Не закреплена
2302	459707.44	3262728.4	Метод спутниковых геодезических измерений	0.1	Не закреплена
2303	459691.73	3262725.38	Метод спутниковых геодезических измерений	0.1	Не закреплена
2304	459743.44	3262643.56	Метод спутниковых геодезических	0.1	Не закреплена

Сведения о местоположении границ объекта					
			измерений		
2305	459751.13	3262643.43	Метод спутниковых геодезических измерений	0.1	Не закреплена
2306	459763.6	3262621.44	Метод спутниковых геодезических измерений	0.1	Не закреплена
2307	459768.83	3262625.31	Метод спутниковых геодезических измерений	0.1	Не закреплена
2308	459770.24	3262619.95	Метод спутниковых геодезических измерений	0.1	Не закреплена
2309	459776.05	3262609.21	Метод спутниковых геодезических измерений	0.1	Не закреплена
2310	459773.53	3262606.55	Метод спутниковых геодезических измерений	0.1	Не закреплена
2311	459830.29	3262520.29	Метод спутниковых геодезических измерений	0.1	Не закреплена
2312	459858.62	3262538.11	Метод спутниковых геодезических измерений	0.1	Не закреплена
2313	459911.07	3262542.74	Метод спутниковых геодезических измерений	0.1	Не закреплена
2314	460029.91	3262526.25	Метод спутниковых геодезических измерений	0.1	Не закреплена
2315	460030.48	3262507.17	Метод спутниковых геодезических измерений	0.1	Не закреплена
2316	460000.71	3262512.86	Метод спутниковых геодезических измерений	0.1	Не закреплена
2317	459999.87	3262517.19	Метод спутниковых геодезических измерений	0.1	Не закреплена
2318	459976.96	3262523.06	Метод спутниковых геодезических измерений	0.1	Не закреплена
2319	459975.62	3262517.26	Метод спутниковых геодезических измерений	0.1	Не закреплена
2320	459946.09	3262523.48	Метод спутниковых геодезических измерений	0.1	Не закреплена
2321	459907.97	3262527.76	Метод спутниковых геодезических измерений	0.1	Не закреплена
2322	459867.07	3262525.74	Метод спутниковых геодезических измерений	0.1	Не закреплена
2323	459838.03	3262505.74	Метод спутниковых геодезических измерений	0.1	Не закреплена
2324	459854.11	3262473.69	Метод спутниковых геодезических измерений	0.1	Не закреплена
2325	459869.93	3262481.15	Метод спутниковых геодезических измерений	0.1	Не закреплена
2326	459871.62	3262466.11	Метод спутниковых геодезических измерений	0.1	Не закреплена
2327	459859.13	3262459.83	Метод спутниковых	0.1	Не закреплена

Сведения о местоположении границ объекта					
			геодезических измерений		
2328	459860.7	3262450.93	Метод спутниковых геодезических измерений	0.1	Не закреплена
2329	459872.93	3262452.64	Метод спутниковых геодезических измерений	0.1	Не закреплена
2330	459874.37	3262437.47	Метод спутниковых геодезических измерений	0.1	Не закреплена
2331	459876.46	3262419.35	Метод спутниковых геодезических измерений	0.1	Не закреплена
2332	459867.91	3262419.72	Метод спутниковых геодезических измерений	0.1	Не закреплена
2333	459870.56	3262400.03	Метод спутниковых геодезических измерений	0.1	Не закреплена
2334	459877.94	3262400.55	Метод спутниковых геодезических измерений	0.1	Не закреплена
2335	459879.05	3262386.6	Метод спутниковых геодезических измерений	0.1	Не закреплена
2336	459872.32	3262386.12	Метод спутниковых геодезических измерений	0.1	Не закреплена
2337	459875.12	3262364.62	Метод спутниковых геодезических измерений	0.1	Не закреплена
2338	459880.86	3262365.26	Метод спутниковых геодезических измерений	0.1	Не закреплена
2339	459882.01	3262353.11	Метод спутниковых геодезических измерений	0.1	Не закреплена
2340	459882.29	3262349.02	Метод спутниковых геодезических измерений	0.1	Не закреплена
2341	459883.6	3262332.44	Метод спутниковых геодезических измерений	0.1	Не закреплена
2342	459883.92	3262329.79	Метод спутниковых геодезических измерений	0.1	Не закреплена
2343	459886.08	3262311.73	Метод спутниковых геодезических измерений	0.1	Не закреплена
2344	459883.42	3262311.57	Метод спутниковых геодезических измерений	0.1	Не закреплена
2345	459884.14	3262303.86	Метод спутниковых геодезических измерений	0.1	Не закреплена
2346	459885.8	3262287.19	Метод спутниковых геодезических измерений	0.1	Не закреплена
2347	459886.99	3262275.31	Метод спутниковых геодезических измерений	0.1	Не закреплена
2348	459888	3262265.22	Метод спутниковых геодезических измерений	0.1	Не закреплена
2349	459886.03	3262261.37	Метод спутниковых геодезических измерений	0.1	Не закреплена

Сведения о местоположении границ объекта					
2350	459886.23	3262254.69	Метод спутниковых геодезических измерений	0.1	Не закреплена
2351	459892.01	3262254.99	Метод спутниковых геодезических измерений	0.1	Не закреплена
2352	459892.64	3262242.58	Метод спутниковых геодезических измерений	0.1	Не закреплена
2353	459889.45	3262242.44	Метод спутниковых геодезических измерений	0.1	Не закреплена
2354	459890.19	3262235.42	Метод спутниковых геодезических измерений	0.1	Не закреплена
2355	459893.85	3262235.35	Метод спутниковых геодезических измерений	0.1	Не закреплена
2356	459894.29	3262231.3	Метод спутниковых геодезических измерений	0.1	Не закреплена
2357	459892.82	3262231.14	Метод спутниковых геодезических измерений	0.1	Не закреплена
2358	459890.83	3262228.61	Метод спутниковых геодезических измерений	0.1	Не закреплена
2359	459886.94	3262225.89	Метод спутниковых геодезических измерений	0.1	Не закреплена
2360	459887.11	3262218.85	Метод спутниковых геодезических измерений	0.1	Не закреплена
2361	459891.38	3262218.75	Метод спутниковых геодезических измерений	0.1	Не закреплена
2362	459896.63	3262173.33	Метод спутниковых геодезических измерений	0.1	Не закреплена
2363	459897.03	3262167.42	Метод спутниковых геодезических измерений	0.1	Не закреплена
2364	459898.45	3262157.74	Метод спутниковых геодезических измерений	0.1	Не закреплена
2365	459899.87	3262145.51	Метод спутниковых геодезических измерений	0.1	Не закреплена
2366	459901.13	3262135.63	Метод спутниковых геодезических измерений	0.1	Не закреплена
2367	459902.81	3262122.49	Метод спутниковых геодезических измерений	0.1	Не закреплена
2368	459903.24	3262117.06	Метод спутниковых геодезических измерений	0.1	Не закреплена
2369	459892.96	3262115.81	Метод спутниковых геодезических измерений	0.1	Не закреплена
2370	459889.52	3262135.98	Метод спутниковых геодезических измерений	0.1	Не закреплена
2371	459880.56	3262135.63	Метод спутниковых геодезических измерений	0.1	Не закреплена
2372	459882.25	3262114.89	Метод спутниковых геодезических	0.1	Не закреплена

Сведения о местоположении границ объекта					
			измерений		
2373	459888.06	3262103.31	Метод спутниковых геодезических измерений	0.1	Не закреплена
2374	459890.81	3262077.28	Метод спутниковых геодезических измерений	0.1	Не закреплена
2375	459901.54	3262075.13	Метод спутниковых геодезических измерений	0.1	Не закреплена
2376	459906.5	3262022.81	Метод спутниковых геодезических измерений	0.1	Не закреплена
2377	459890.12	3262018.57	Метод спутниковых геодезических измерений	0.1	Не закреплена
2378	459890.45	3262029.81	Метод спутниковых геодезических измерений	0.1	Не закреплена
2379	459890.35	3262044.37	Метод спутниковых геодезических измерений	0.1	Не закреплена
2380	459889.43	3262067.18	Метод спутниковых геодезических измерений	0.1	Не закреплена
2381	459884.45	3262067.49	Метод спутниковых геодезических измерений	0.1	Не закреплена
2382	459880.49	3262067.74	Метод спутниковых геодезических измерений	0.1	Не закреплена
2383	459878.76	3262100.3	Метод спутниковых геодезических измерений	0.1	Не закреплена
2384	459867.93	3262098.63	Метод спутниковых геодезических измерений	0.1	Не закреплена
2385	459866.85	3262119.22	Метод спутниковых геодезических измерений	0.1	Не закреплена
2386	459869.25	3262131.1	Метод спутниковых геодезических измерений	0.1	Не закреплена
2387	459869.92	3262149.94	Метод спутниковых геодезических измерений	0.1	Не закреплена
2388	459882.96	3262151.14	Метод спутниковых геодезических измерений	0.1	Не закреплена
2389	459882.63	3262160.8	Метод спутниковых геодезических измерений	0.1	Не закреплена
2390	459870.16	3262160.65	Метод спутниковых геодезических измерений	0.1	Не закреплена
2391	459870.6	3262174.65	Метод спутниковых геодезических измерений	0.1	Не закреплена
2392	459881.71	3262175.62	Метод спутниковых геодезических измерений	0.1	Не закреплена
2393	459880.97	3262194.94	Метод спутниковых геодезических измерений	0.1	Не закреплена
2394	459872.86	3262196.59	Метод спутниковых геодезических измерений	0.1	Не закреплена
2395	459873.7	3262206.83	Метод спутниковых	0.1	Не закреплена

Сведения о местоположении границ объекта					
			геодезических измерений		
2396	459873.87	3262217.12	Метод спутниковых геодезических измерений	0.1	Не закреплена
2397	459872.47	3262240.37	Метод спутниковых геодезических измерений	0.1	Не закреплена
2398	459871.87	3262242.19	Метод спутниковых геодезических измерений	0.1	Не закреплена
2399	459871.08	3262255.63	Метод спутниковых геодезических измерений	0.1	Не закреплена
2400	459872.2	3262255.69	Метод спутниковых геодезических измерений	0.1	Не закреплена
2401	459871.58	3262273.91	Метод спутниковых геодезических измерений	0.1	Не закреплена
2402	459870.6	3262279.28	Метод спутниковых геодезических измерений	0.1	Не закреплена
2403	459869.39	3262299.75	Метод спутниковых геодезических измерений	0.1	Не закреплена
2404	459865.69	3262315.73	Метод спутниковых геодезических измерений	0.1	Не закреплена
2405	459864.44	3262327.83	Метод спутниковых геодезических измерений	0.1	Не закреплена
2406	459858.79	3262378.79	Метод спутниковых геодезических измерений	0.1	Не закреплена
2407	459856.12	3262397.62	Метод спутниковых геодезических измерений	0.1	Не закреплена
2408	459853.52	3262420.43	Метод спутниковых геодезических измерений	0.1	Не закреплена
2409	459850.24	3262443.26	Метод спутниковых геодезических измерений	0.1	Не закреплена
2410	459843.35	3262470.53	Метод спутниковых геодезических измерений	0.1	Не закреплена
2411	459834	3262493.8	Метод спутниковых геодезических измерений	0.1	Не закреплена
2412	459819.82	3262512.09	Метод спутниковых геодезических измерений	0.1	Не закреплена
2413	459794.91	3262547.42	Метод спутниковых геодезических измерений	0.1	Не закреплена
2414	459780.87	3262560.25	Метод спутниковых геодезических измерений	0.1	Не закреплена
2415	459772.66	3262539.87	Метод спутниковых геодезических измерений	0.1	Не закреплена
2416	459765.54	3262536.88	Метод спутниковых геодезических измерений	0.1	Не закреплена
2417	459770.55	3262506.62	Метод спутниковых геодезических измерений	0.1	Не закреплена

Сведения о местоположении границ объекта					
2418	459776.55	3262462.87	Метод спутниковых геодезических измерений	0.1	Не закреплена
2419	459767.94	3262440.12	Метод спутниковых геодезических измерений	0.1	Не закреплена
2420	459767.08	3262415.28	Метод спутниковых геодезических измерений	0.1	Не закреплена
2421	459761.64	3262403.68	Метод спутниковых геодезических измерений	0.1	Не закреплена
2422	459764.98	3262363	Метод спутниковых геодезических измерений	0.1	Не закреплена
2423	459768.87	3262346.19	Метод спутниковых геодезических измерений	0.1	Не закреплена
2424	459767.29	3262326.02	Метод спутниковых геодезических измерений	0.1	Не закреплена
2425	459752.2	3262325.75	Метод спутниковых геодезических измерений	0.1	Не закреплена
2426	459753.17	3262351	Метод спутниковых геодезических измерений	0.1	Не закреплена
2427	459753.92	3262361.07	Метод спутниковых геодезических измерений	0.1	Не закреплена
2428	459752.37	3262368.79	Метод спутниковых геодезических измерений	0.1	Не закреплена
2429	459754.93	3262435.89	Метод спутниковых геодезических измерений	0.1	Не закреплена
2430	459761.53	3262466.71	Метод спутниковых геодезических измерений	0.1	Не закреплена
2431	459755.47	3262540.54	Метод спутниковых геодезических измерений	0.1	Не закреплена
2432	459772.66	3262565.81	Метод спутниковых геодезических измерений	0.1	Не закреплена
2433	459766.12	3262586.91	Метод спутниковых геодезических измерений	0.1	Не закреплена
2434	459747.45	3262618.98	Метод спутниковых геодезических измерений	0.1	Не закреплена
2435	459716.87	3262662.86	Метод спутниковых геодезических измерений	0.1	Не закреплена
2436	459708.39	3262662.48	Метод спутниковых геодезических измерений	0.1	Не закреплена
2437	459707.64	3262675.75	Метод спутниковых геодезических измерений	0.1	Не закреплена
2438	459688.03	3262711.28	Метод спутниковых геодезических измерений	0.1	Не закреплена
2439	459680.92	3262710.84	Метод спутниковых геодезических измерений	0.1	Не закреплена
2440	459672.35	3262710.87	Метод спутниковых геодезических	0.1	Не закреплена

Сведения о местоположении границ объекта					
			измерений		
2441	459653.04	3262718.48	Метод спутниковых геодезических измерений	0.1	Не закреплена
2442	459652.16	3262727.29	Метод спутниковых геодезических измерений	0.1	Не закреплена
2443	459611.52	3262723.75	Метод спутниковых геодезических измерений	0.1	Не закреплена
2444	459612.02	3262709.31	Метод спутниковых геодезических измерений	0.1	Не закреплена
2445	459596.18	3262708.58	Метод спутниковых геодезических измерений	0.1	Не закреплена
2446	459595.05	3262707.01	Метод спутниковых геодезических измерений	0.1	Не закреплена
2447	459595.34	3262701.31	Метод спутниковых геодезических измерений	0.1	Не закреплена
2448	459586.36	3262702.3	Метод спутниковых геодезических измерений	0.1	Не закреплена
2449	459591.02	3262696.41	Метод спутниковых геодезических измерений	0.1	Не закреплена
2450	459595.73	3262694.41	Метод спутниковых геодезических измерений	0.1	Не закреплена
2451	459596.48	3262680.46	Метод спутниковых геодезических измерений	0.1	Не закреплена
2452	459592.25	3262680.16	Метод спутниковых геодезических измерений	0.1	Не закреплена
2453	459592.49	3262648.16	Метод спутниковых геодезических измерений	0.1	Не закреплена
2454	459597.79	3262648.15	Метод спутниковых геодезических измерений	0.1	Не закреплена
2455	459597.8	3262642.08	Метод спутниковых геодезических измерений	0.1	Не закреплена
2456	459599.04	3262642.2	Метод спутниковых геодезических измерений	0.1	Не закреплена
2457	459599.74	3262633.97	Метод спутниковых геодезических измерений	0.1	Не закреплена
2458	459592.59	3262634.16	Метод спутниковых геодезических измерений	0.1	Не закреплена
2459	459593.45	3262582.58	Метод спутниковых геодезических измерений	0.1	Не закреплена
2460	459602.13	3262582.38	Метод спутниковых геодезических измерений	0.1	Не закреплена
2461	459601.27	3262567.3	Метод спутниковых геодезических измерений	0.1	Не закреплена
2462	459593.54	3262567.58	Метод спутниковых геодезических измерений	0.1	Не закреплена
2463	459593.21	3262539.89	Метод спутниковых	0.1	Не закреплена

Сведения о местоположении границ объекта					
			геодезических измерений		
2464	459598.89	3262539.87	Метод спутниковых геодезических измерений	0.1	Не закреплена
2465	459598.74	3262529.25	Метод спутниковых геодезических измерений	0.1	Не закреплена
2466	459598.66	3262525.71	Метод спутниковых геодезических измерений	0.1	Не закреплена
2467	459593	3262525.89	Метод спутниковых геодезических измерений	0.1	Не закреплена
2468	459592.7	3262501.61	Метод спутниковых геодезических измерений	0.1	Не закреплена
2469	459598.21	3262501.56	Метод спутниковых геодезических измерений	0.1	Не закреплена
2470	459597.97	3262487.15	Метод спутниковых геодезических измерений	0.1	Не закреплена
2471	459592.46	3262487.62	Метод спутниковых геодезических измерений	0.1	Не закреплена
2472	459593.43	3262462.81	Метод спутниковых геодезических измерений	0.1	Не закреплена
2473	459597.21	3262462.81	Метод спутниковых геодезических измерений	0.1	Не закреплена
2474	459596.81	3262423.73	Метод спутниковых геодезических измерений	0.1	Не закреплена
2475	459596.21	3262384.84	Метод спутниковых геодезических измерений	0.1	Не закреплена
2476	459593.94	3262343.32	Метод спутниковых геодезических измерений	0.1	Не закреплена
2477	459592.83	3262331.25	Метод спутниковых геодезических измерений	0.1	Не закреплена
2478	459592.98	3262306.77	Метод спутниковых геодезических измерений	0.1	Не закреплена
2479	459592.65	3262286.05	Метод спутниковых геодезических измерений	0.1	Не закреплена
2480	459593.36	3262261.07	Метод спутниковых геодезических измерений	0.1	Не закреплена
2481	459592.54	3262234.33	Метод спутниковых геодезических измерений	0.1	Не закреплена
2482	459591.81	3262210.62	Метод спутниковых геодезических измерений	0.1	Не закреплена
2483	459591.43	3262200.3	Метод спутниковых геодезических измерений	0.1	Не закреплена
2484	459590.62	3262183.49	Метод спутниковых геодезических измерений	0.1	Не закреплена
2485	459589.13	3262151.34	Метод спутниковых геодезических измерений	0.1	Не закреплена

Сведения о местоположении границ объекта					
2486	459588.54	3262137.02	Метод спутниковых геодезических измерений	0.1	Не закреплена
2487	459587.97	3262127.13	Метод спутниковых геодезических измерений	0.1	Не закреплена
2488	459586.74	3262109.17	Метод спутниковых геодезических измерений	0.1	Не закреплена
2489	459586.15	3262101.72	Метод спутниковых геодезических измерений	0.1	Не закреплена
2490	459583.92	3262082.63	Метод спутниковых геодезических измерений	0.1	Не закреплена
2491	459583.27	3262077.12	Метод спутниковых геодезических измерений	0.1	Не закреплена
2492	459582.09	3262059.98	Метод спутниковых геодезических измерений	0.1	Не закреплена
2493	459587.38	3262044.6	Метод спутниковых геодезических измерений	0.1	Не закреплена
2494	459610.06	3262034.2	Метод спутниковых геодезических измерений	0.1	Не закреплена
2495	459630.39	3262022.87	Метод спутниковых геодезических измерений	0.1	Не закреплена
2496	459661.74	3262013.42	Метод спутниковых геодезических измерений	0.1	Не закреплена
2497	459677.34	3262066.73	Метод спутниковых геодезических измерений	0.1	Не закреплена
2498	459684.63	3262107.02	Метод спутниковых геодезических измерений	0.1	Не закреплена
2499	459686.97	3262115.1	Метод спутниковых геодезических измерений	0.1	Не закреплена
2500	459686.69	3262118.33	Метод спутниковых геодезических измерений	0.1	Не закреплена
2501	459687.86	3262130.23	Метод спутниковых геодезических измерений	0.1	Не закреплена
2502	459693.11	3262171.94	Метод спутниковых геодезических измерений	0.1	Не закреплена
2503	459694.6	3262183.47	Метод спутниковых геодезических измерений	0.1	Не закреплена
2504	459697.25	3262217.95	Метод спутниковых геодезических измерений	0.1	Не закреплена
2505	459714.43	3262245.85	Метод спутниковых геодезических измерений	0.1	Не закреплена
2506	459726.63	3262242.89	Метод спутниковых геодезических измерений	0.1	Не закреплена
2507	459732.3	3262241.7	Метод спутниковых геодезических измерений	0.1	Не закреплена
2508	459724.52	3262226.67	Метод спутниковых геодезических	0.1	Не закреплена

Сведения о местоположении границ объекта					
			измерений		
2509	459718.21	3262220.29	Метод спутниковых геодезических измерений	0.1	Не закреплена
2510	459714.31	3262218.54	Метод спутниковых геодезических измерений	0.1	Не закреплена
2511	459708.5	3262212	Метод спутниковых геодезических измерений	0.1	Не закреплена
2512	459706.08	3262206.85	Метод спутниковых геодезических измерений	0.1	Не закреплена
2513	459700.88	3262172.02	Метод спутниковых геодезических измерений	0.1	Не закреплена
2514	459708.75	3262170.68	Метод спутниковых геодезических измерений	0.1	Не закреплена
2515	459704.09	3262143.73	Метод спутниковых геодезических измерений	0.1	Не закреплена
2516	459705.24	3262138.83	Метод спутниковых геодезических измерений	0.1	Не закреплена
2517	459695.94	3262095.85	Метод спутниковых геодезических измерений	0.1	Не закреплена
2518	459693.34	3262082.67	Метод спутниковых геодезических измерений	0.1	Не закреплена
2519	459686.56	3262053.28	Метод спутниковых геодезических измерений	0.1	Не закреплена
2520	459679.94	3262023.27	Метод спутниковых геодезических измерений	0.1	Не закреплена
2521	459676.23	3262006.05	Метод спутниковых геодезических измерений	0.1	Не закреплена
2522	459687.46	3261999.83	Метод спутниковых геодезических измерений	0.1	Не закреплена
2523	459736.93	3261984.92	Метод спутниковых геодезических измерений	0.1	Не закреплена
2524	459786.87	3261967.38	Метод спутниковых геодезических измерений	0.1	Не закреплена
2525	459793.51	3261963.05	Метод спутниковых геодезических измерений	0.1	Не закреплена
2526	459827.52	3261940.86	Метод спутниковых геодезических измерений	0.1	Не закреплена
2527	459840.12	3261934.7	Метод спутниковых геодезических измерений	0.1	Не закреплена
2528	459856.56	3261926.66	Метод спутниковых геодезических измерений	0.1	Не закреплена
2529	459871.9	3261922.36	Метод спутниковых геодезических измерений	0.1	Не закреплена
2530	459874.79	3261921.85	Метод спутниковых геодезических измерений	0.1	Не закреплена
2531	459893.34	3261920.65	Метод спутниковых	0.1	Не закреплена

Сведения о местоположении границ объекта					
			геодезических измерений		
2532	459896.8	3261927.19	Метод спутниковых геодезических измерений	0.1	Не закреплена
2533	459897.74	3261964.22	Метод спутниковых геодезических измерений	0.1	Не закреплена
2534	459904.15	3261989.95	Метод спутниковых геодезических измерений	0.1	Не закреплена
2535	459908.6	3262003.45	Метод спутниковых геодезических измерений	0.1	Не закреплена
2536	459912.92	3262009.28	Метод спутниковых геодезических измерений	0.1	Не закреплена
2537	459937.38	3262024.45	Метод спутниковых геодезических измерений	0.1	Не закреплена
2538	459943.86	3262028.5	Метод спутниковых геодезических измерений	0.1	Не закреплена
2242	459989.18	3262061.15	Метод спутниковых геодезических измерений	0.1	Не закреплена
3122	459572.46	3262047.28	Метод спутниковых геодезических измерений	0.1	Не закреплена
2539	459573.44	3262065.41	Метод спутниковых геодезических измерений	0.1	Не закреплена
2540	459568.4	3262065.39	Метод спутниковых геодезических измерений	0.1	Не закреплена
2541	459567.9	3262080.49	Метод спутниковых геодезических измерений	0.1	Не закреплена
2542	459573.47	3262080.41	Метод спутниковых геодезических измерений	0.1	Не закреплена
2543	459575.2	3262138.64	Метод спутниковых геодезических измерений	0.1	Не закреплена
2544	459568.1	3262139.65	Метод спутниковых геодезических измерений	0.1	Не закреплена
2545	459568.51	3262152.87	Метод спутниковых геодезических измерений	0.1	Не закреплена
2546	459575.95	3262152.91	Метод спутниковых геодезических измерений	0.1	Не закреплена
2547	459576.57	3262178.9	Метод спутниковых геодезических измерений	0.1	Не закреплена
2548	459569.49	3262179.91	Метод спутниковых геодезических измерений	0.1	Не закреплена
2549	459570.14	3262193.05	Метод спутниковых геодезических измерений	0.1	Не закреплена
2550	459577.33	3262193.06	Метод спутниковых геодезических измерений	0.1	Не закреплена

2551	459578	3262246.04	Метод спутниковых геодезических измерений	0.1	Не закреплена
2552	459571.83	3262245.96	Метод спутниковых геодезических измерений	0.1	Не закреплена
2553	459571.9	3262269.68	Метод спутниковых геодезических измерений	0.1	Не закреплена
2554	459578.66	3262269.46	Метод спутниковых геодезических измерений	0.1	Не закреплена
2555	459577.74	3262308.26	Метод спутниковых геодезических измерений	0.1	Не закреплена
2556	459570.73	3262307.68	Метод спутниковых геодезических измерений	0.1	Не закреплена
2557	459569.47	3262323.77	Метод спутниковых геодезических измерений	0.1	Не закреплена
2558	459577.75	3262323.26	Метод спутниковых геодезических измерений	0.1	Не закреплена
2559	459578.57	3262372.33	Метод спутниковых геодезических измерений	0.1	Не закреплена
2560	459568.39	3262372.56	Метод спутниковых геодезических измерений	0.1	Не закреплена
2561	459568.09	3262386.36	Метод спутниковых геодезических измерений	0.1	Не закреплена
2562	459578.52	3262386.76	Метод спутниковых геодезических измерений	0.1	Не закреплена
2563	459578.63	3262429.05	Метод спутниковых геодезических измерений	0.1	Не закреплена
2564	459566.88	3262428.52	Метод спутниковых геодезических измерений	0.1	Не закреплена
2565	459566.08	3262444	Метод спутниковых геодезических измерений	0.1	Не закреплена
2566	459578.52	3262444.05	Метод спутниковых геодезических измерений	0.1	Не закреплена
2567	459578.43	3262480.15	Метод спутниковых геодезических измерений	0.1	Не закреплена
2568	459564.43	3262480.38	Метод спутниковых геодезических измерений	0.1	Не закреплена
2569	459563.58	3262495.12	Метод спутниковых геодезических измерений	0.1	Не закреплена
2570	459578.57	3262495.59	Метод спутниковых геодезических измерений	0.1	Не закреплена
2571	459578.33	3262523.67	Метод спутниковых геодезических измерений	0.1	Не закреплена
2572	459562.44	3262523.7	Метод спутниковых геодезических измерений	0.1	Не закреплена
2573	459562.32	3262537.58	Метод спутниковых геодезических измерений	0.1	Не закреплена
2574	459579.18	3262537.63	Метод спутниковых геодезических	0.1	Не закреплена

Сведения о местоположении границ объекта					
			измерений		
2575	459579.1	3262556.81	Метод спутниковых геодезических измерений	0.1	Не закреплена
2576	459560.48	3262557	Метод спутниковых геодезических измерений	0.1	Не закреплена
2577	459559.61	3262570.87	Метод спутниковых геодезических измерений	0.1	Не закреплена
2578	459579.04	3262570.82	Метод спутниковых геодезических измерений	0.1	Не закреплена
2579	459578.22	3262619.11	Метод спутниковых геодезических измерений	0.1	Не закреплена
2580	459565.2	3262619.13	Метод спутниковых геодезических измерений	0.1	Не закреплена
2581	459565.22	3262634.13	Метод спутниковых геодезических измерений	0.1	Не закреплена
2582	459578.12	3262634.11	Метод спутниковых геодезических измерений	0.1	Не закреплена
2583	459578.4	3262660.09	Метод спутниковых геодезических измерений	0.1	Не закреплена
2584	459565.2	3262659.89	Метод спутниковых геодезических измерений	0.1	Не закреплена
2585	459565.96	3262672.53	Метод спутниковых геодезических измерений	0.1	Не закреплена
2586	459577.85	3262675.07	Метод спутниковых геодезических измерений	0.1	Не закреплена
2587	459578.23	3262690.02	Метод спутниковых геодезических измерений	0.1	Не закреплена
2588	459572.02	3262699.36	Метод спутниковых геодезических измерений	0.1	Не закреплена
2589	459540.83	3262701.81	Метод спутниковых геодезических измерений	0.1	Не закреплена
2590	459438.49	3262696.88	Метод спутниковых геодезических измерений	0.1	Не закреплена
2591	459382.33	3262693.43	Метод спутниковых геодезических измерений	0.1	Не закреплена
2592	459361.76	3262692.11	Метод спутниковых геодезических измерений	0.1	Не закреплена
2593	459340.26	3262690.69	Метод спутниковых геодезических измерений	0.1	Не закреплена
2594	459320.67	3262689.18	Метод спутниковых геодезических измерений	0.1	Не закреплена
2595	459307.55	3262688.25	Метод спутниковых геодезических измерений	0.1	Не закреплена
2596	459263.3	3262682.98	Метод спутниковых геодезических измерений	0.1	Не закреплена
2597	459262.94	3262670.13	Метод спутниковых	0.1	Не закреплена

			геодезических измерений		
2598	459251.24	3262676.13	Метод спутниковых геодезических измерений	0.1	Не закреплена
2599	459257.15	3262655.01	Метод спутниковых геодезических измерений	0.1	Не закреплена
2600	459256.66	3262625.85	Метод спутниковых геодезических измерений	0.1	Не закреплена
2601	459263.18	3262625.85	Метод спутниковых геодезических измерений	0.1	Не закреплена
2602	459263.23	3262612.04	Метод спутниковых геодезических измерений	0.1	Не закреплена
2603	459256.29	3262611.85	Метод спутниковых геодезических измерений	0.1	Не закреплена
2604	459255.61	3262581.16	Метод спутниковых геодезических измерений	0.1	Не закреплена
2605	459263.36	3262581.12	Метод спутниковых геодезических измерений	0.1	Не закреплена
2606	459263.41	3262567.25	Метод спутниковых геодезических измерений	0.1	Не закреплена
2607	459255.28	3262567.16	Метод спутниковых геодезических измерений	0.1	Не закреплена
2608	459254.84	3262548.47	Метод спутниковых геодезических измерений	0.1	Не закреплена
2609	459262.95	3262548.37	Метод спутниковых геодезических измерений	0.1	Не закреплена
2610	459262.17	3262534.45	Метод спутниковых геодезических измерений	0.1	Не закреплена
2611	459254.5	3262534.47	Метод спутниковых геодезических измерений	0.1	Не закреплена
2612	459253.96	3262511.8	Метод спутниковых геодезических измерений	0.1	Не закреплена
2613	459260.93	3262511.76	Метод спутниковых геодезических измерений	0.1	Не закреплена
2614	459261.28	3262486.8	Метод спутниковых геодезических измерений	0.1	Не закреплена
2615	459264.87	3262407.5	Метод спутниковых геодезических измерений	0.1	Не закреплена
2616	459264.74	3262403.6	Метод спутниковых геодезических измерений	0.1	Не закреплена
2617	459265.62	3262403.59	Метод спутниковых геодезических измерений	0.1	Не закреплена
2618	459265.99	3262390.14	Метод спутниковых геодезических измерений	0.1	Не закреплена
2619	459254.39	3262387.56	Метод спутниковых геодезических измерений	0.1	Не закреплена
2620	459253.87	3262373.94	Метод спутниковых геодезических измерений	0.1	Не закреплена

2621	459257.87	3262374.07	Метод спутниковых геодезических измерений	0.1	Не закреплена
2622	459258.59	3262359.25	Метод спутниковых геодезических измерений	0.1	Не закреплена
2623	459253.5	3262359.3	Метод спутниковых геодезических измерений	0.1	Не закреплена
2624	459254.12	3262341.04	Метод спутниковых геодезических измерений	0.1	Не закреплена
2625	459259.99	3262341.15	Метод спутниковых геодезических измерений	0.1	Не закреплена
2626	459260.09	3262326.81	Метод спутниковых геодезических измерений	0.1	Не закреплена
2627	459253.79	3262326.62	Метод спутниковых геодезических измерений	0.1	Не закреплена
2628	459256.88	3262289.39	Метод спутниковых геодезических измерений	0.1	Не закреплена
2629	459265.51	3262282.45	Метод спутниковых геодезических измерений	0.1	Не закреплена
2630	459276.35	3262216.67	Метод спутниковых геодезических измерений	0.1	Не закреплена
2631	459281.14	3262193.51	Метод спутниковых геодезических измерений	0.1	Не закреплена
2632	459291.83	3262148.29	Метод спутниковых геодезических измерений	0.1	Не закреплена
2633	459289.68	3262132.64	Метод спутниковых геодезических измерений	0.1	Не закреплена
2634	459289.38	3262130.49	Метод спутниковых геодезических измерений	0.1	Не закреплена
2635	459297.94	3262127.63	Метод спутниковых геодезических измерений	0.1	Не закреплена
2636	459299.18	3262127.22	Метод спутниковых геодезических измерений	0.1	Не закреплена
2637	459299.19	3262126.88	Метод спутниковых геодезических измерений	0.1	Не закреплена
2638	459299.22	3262125.86	Метод спутниковых геодезических измерений	0.1	Не закреплена
2639	459299.83	3262107.41	Метод спутниковых геодезических измерений	0.1	Не закреплена
2640	459301.22	3262092.74	Метод спутниковых геодезических измерений	0.1	Не закреплена
2641	459304.43	3262076.1	Метод спутниковых геодезических измерений	0.1	Не закреплена
2642	459376.56	3262061.73	Метод спутниковых геодезических измерений	0.1	Не закреплена
2643	459377.55	3262098.75	Метод спутниковых геодезических измерений	0.1	Не закреплена

2644	459380.05	3262134.12	Метод спутниковых геодезических измерений	0.1	Не закреплена
2645	459386.87	3262178.79	Метод спутниковых геодезических измерений	0.1	Не закреплена
2646	459393.69	3262236.02	Метод спутниковых геодезических измерений	0.1	Не закреплена
2647	459401.37	3262294.37	Метод спутниковых геодезических измерений	0.1	Не закреплена
2648	459406.96	3262382.65	Метод спутниковых геодезических измерений	0.1	Не закреплена
2649	459408.91	3262385.92	Метод спутниковых геодезических измерений	0.1	Не закреплена
2650	459406.06	3262411.61	Метод спутниковых геодезических измерений	0.1	Не закреплена
2651	459406.2	3262432.76	Метод спутниковых геодезических измерений	0.1	Не закреплена
2652	459424.21	3262500.24	Метод спутниковых геодезических измерений	0.1	Не закреплена
2653	459391.15	3262505.99	Метод спутниковых геодезических измерений	0.1	Не закреплена
2654	459391.59	3262510.28	Метод спутниковых геодезических измерений	0.1	Не закреплена
2655	459393.24	3262522.66	Метод спутниковых геодезических измерений	0.1	Не закреплена
2656	459394.67	3262522.65	Метод спутниковых геодезических измерений	0.1	Не закреплена
2657	459431.87	3262516.49	Метод спутниковых геодезических измерений	0.1	Не закреплена
2658	459438.91	3262560.19	Метод спутниковых геодезических измерений	0.1	Не закреплена
2659	459437.41	3262574.84	Метод спутниковых геодезических измерений	0.1	Не закреплена
2660	459442.41	3262614.77	Метод спутниковых геодезических измерений	0.1	Не закреплена
2661	459443.61	3262648.13	Метод спутниковых геодезических измерений	0.1	Не закреплена
2662	459457.75	3262649.22	Метод спутниковых геодезических измерений	0.1	Не закреплена
2663	459455.97	3262607.99	Метод спутниковых геодезических измерений	0.1	Не закреплена
2664	459447.9	3262566.65	Метод спутниковых геодезических измерений	0.1	Не закреплена
2665	459441.95	3262513.2	Метод спутниковых	0.1	Не закреплена
			геодезических измерений		
2666	459437.24	3262494.77	Метод спутниковых геодезических измерений	0.1	Не закреплена

2667	459443.47	3262493.43	Метод спутниковых геодезических измерений	0.1	Не закреплена
2668	459441.82	3262478.87	Метод спутниковых геодезических измерений	0.1	Не закреплена
2669	459433.56	3262481.26	Метод спутниковых геодезических измерений	0.1	Не закреплена
2670	459418.4	3262425.16	Метод спутниковых геодезических измерений	0.1	Не закреплена
2671	459414.52	3262416.31	Метод спутниковых геодезических измерений	0.1	Не закреплена
2672	459416.93	3262350.18	Метод спутниковых геодезических измерений	0.1	Не закреплена
2673	459455.77	3262350.94	Метод спутниковых геодезических измерений	0.1	Не закреплена
2674	459460.52	3262350.93	Метод спутниковых геодезических измерений	0.1	Не закреплена
2675	459460.92	3262341.91	Метод спутниковых геодезических измерений	0.1	Не закреплена
2676	459418.47	3262341.22	Метод спутниковых геодезических измерений	0.1	Не закреплена
2677	459419.24	3262325.04	Метод спутниковых геодезических измерений	0.1	Не закреплена
2678	459415.06	3262321.35	Метод спутниковых геодезических измерений	0.1	Не закреплена
2679	459407.02	3262232.35	Метод спутниковых геодезических измерений	0.1	Не закреплена
2680	459404.43	3262204.4	Метод спутниковых геодезических измерений	0.1	Не закреплена
2681	459402.63	3262182.39	Метод спутниковых геодезических измерений	0.1	Не закреплена
2682	459400.64	3262160.6	Метод спутниковых геодезических измерений	0.1	Не закреплена
2683	459397.78	3262152.48	Метод спутниковых геодезических измерений	0.1	Не закреплена
2684	459397.43	3262149.35	Метод спутниковых геодезических измерений	0.1	Не закреплена
2685	459399.71	3262149.09	Метод спутниковых геодезических измерений	0.1	Не закреплена
2686	459399.34	3262145.81	Метод спутниковых геодезических измерений	0.1	Не закреплена
2687	459398.15	3262145.95	Метод спутниковых геодезических измерений	0.1	Не закреплена
2688	459397.82	3262143.06	Метод спутниковых геодезических измерений	0.1	Не закреплена
2689	459397.22	3262141.98	Метод спутниковых геодезических измерений	0.1	Не закреплена

2690	459396.88	3262138.32	Метод спутниковых геодезических измерений	0.1	Не закреплена
2691	459398.11	3262137.97	Метод спутниковых геодезических измерений	0.1	Не закреплена
2692	459396.88	3262124.97	Метод спутниковых геодезических измерений	0.1	Не закреплена
2693	459395.36	3262105.97	Метод спутниковых геодезических измерений	0.1	Не закреплена
2694	459392.7	3262106.32	Метод спутниковых геодезических измерений	0.1	Не закреплена
2695	459391.62	3262084.95	Метод спутниковых геодезических измерений	0.1	Не закреплена
2696	459393.7	3262085.09	Метод спутниковых геодезических измерений	0.1	Не закреплена
2697	459392.19	3262070.52	Метод спутниковых геодезических измерений	0.1	Не закреплена
2698	459390.97	3262058.73	Метод спутниковых геодезических измерений	0.1	Не закреплена
2699	459406.95	3262057.47	Метод спутниковых геодезических измерений	0.1	Не закреплена
2700	459409.65	3262056.89	Метод спутниковых геодезических измерений	0.1	Не закреплена
2701	459415.25	3262056.55	Метод спутниковых геодезических измерений	0.1	Не закреплена
2702	459425.55	3262055.92	Метод спутниковых геодезических измерений	0.1	Не закреплена
2703	459425.7	3262062.72	Метод спутниковых геодезических измерений	0.1	Не закреплена
2704	459434.81	3262060.6	Метод спутниковых геодезических измерений	0.1	Не закреплена
2705	459434.87	3262055.59	Метод спутниковых геодезических измерений	0.1	Не закреплена
2706	459454.61	3262054.37	Метод спутниковых геодезических измерений	0.1	Не закреплена
2707	459475.15	3262053.11	Метод спутниковых геодезических измерений	0.1	Не закреплена
2708	459493.21	3262051.53	Метод спутниковых геодезических измерений	0.1	Не закреплена
2709	459560.56	3262047.06	Метод спутниковых геодезических измерений	0.1	Не закреплена
3122	459572.46	3262047.28	Метод спутниковых геодезических измерений	0.1	Не закреплена
3121	460047.45	3260590.2	Метод спутниковых геодезических измерений	0.1	Не закреплена
2710	460050.1	3260595.83	Метод спутниковых геодезических измерений	0.1	Не закреплена

2711	460063.89	3260617.55	Метод спутниковых геодезических измерений	0.1	Не закреплена
2712	460065	3260629.47	Метод спутниковых геодезических измерений	0.1	Не закреплена
2713	460070.28	3260646.62	Метод спутниковых геодезических измерений	0.1	Не закреплена
2714	460070.09	3260674.44	Метод спутниковых геодезических измерений	0.1	Не закреплена
2715	460067.5	3260693.51	Метод спутниковых геодезических измерений	0.1	Не закреплена
2716	460062.09	3260734.29	Метод спутниковых геодезических измерений	0.1	Не закреплена
2717	460059.07	3260739.58	Метод спутниковых геодезических измерений	0.1	Не закреплена
2718	460056.35	3260744.03	Метод спутниковых геодезических измерений	0.1	Не закреплена
2719	460046.75	3260793.12	Метод спутниковых геодезических измерений	0.1	Не закреплена
2720	460020.4	3260784.32	Метод спутниковых геодезических измерений	0.1	Не закреплена
2721	459981.98	3260771.55	Метод спутниковых геодезических измерений	0.1	Не закреплена
2722	459951.06	3260747.95	Метод спутниковых геодезических измерений	0.1	Не закреплена
2723	459951.04	3260746.84	Метод спутниковых геодезических измерений	0.1	Не закреплена
2724	459929.47	3260747.63	Метод спутниковых геодезических измерений	0.1	Не закреплена
2725	459931.35	3260757.78	Метод спутниковых геодезических измерений	0.1	Не закреплена
2726	459943.46	3260759.29	Метод спутниковых геодезических измерений	0.1	Не закреплена
2727	459965.94	3260777.83	Метод спутниковых геодезических измерений	0.1	Не закреплена
2728	459991.34	3260785.36	Метод спутниковых геодезических измерений	0.1	Не закреплена
2729	459993.17	3260783.6	Метод спутниковых геодезических измерений	0.1	Не закреплена
2730	460044.25	3260800.25	Метод спутниковых геодезических измерений	0.1	Не закреплена
2731	460047.27	3260822.51	Метод спутниковых геодезических измерений	0.1	Не закреплена
2732	460047.8	3260855.98	Метод спутниковых геодезических измерений	0.1	Не закреплена
2733	460047.11	3260877.56	Метод спутниковых геодезических измерений	0.1	Не закреплена

2734	460044.47	3260896.03	Метод спутниковых геодезических измерений	0.1	Не закреплена
2735	460044.05	3260908.63	Метод спутниковых геодезических измерений	0.1	Не закреплена
2736	460043.52	3260911.86	Метод спутниковых геодезических измерений	0.1	Не закреплена
2737	460040.5	3260921.12	Метод спутниковых геодезических измерений	0.1	Не закреплена
2738	460036.27	3260928.66	Метод спутниковых геодезических измерений	0.1	Не закреплена
2739	460020.5	3260942.09	Метод спутниковых геодезических измерений	0.1	Не закреплена
2740	459988.56	3260956.78	Метод спутниковых геодезических измерений	0.1	Не закреплена
2741	460000.21	3260980.03	Метод спутниковых геодезических измерений	0.1	Не закреплена
2742	460006.39	3260977.14	Метод спутниковых геодезических измерений	0.1	Не закреплена
2743	460014.83	3260975.27	Метод спутниковых геодезических измерений	0.1	Не закреплена
2744	460008.14	3260960.05	Метод спутниковых геодезических измерений	0.1	Не закреплена
2745	460032.95	3260944.5	Метод спутниковых геодезических измерений	0.1	Не закреплена
2746	460059.04	3260929.32	Метод спутниковых геодезических измерений	0.1	Не закреплена
2747	460053.37	3260922.36	Метод спутниковых геодезических измерений	0.1	Не закреплена
2748	460060.69	3260904.54	Метод спутниковых геодезических измерений	0.1	Не закреплена
2749	460075.94	3260904.76	Метод спутниковых геодезических измерений	0.1	Не закреплена
2750	460102.16	3260917.35	Метод спутниковых геодезических измерений	0.1	Не закреплена
2751	460109.25	3260930.02	Метод спутниковых геодезических измерений	0.1	Не закреплена
2752	460114.74	3260919.84	Метод спутниковых геодезических измерений	0.1	Не закреплена
2753	460126.05	3260924.07	Метод спутниковых геодезических измерений	0.1	Не закреплена
2754	460127.11	3260962.27	Метод спутниковых геодезических измерений	0.1	Не закреплена
2755	460125.02	3260964.85	Метод спутниковых геодезических измерений	0.1	Не закреплена
2756	460129.33	3260975.48	Метод спутниковых геодезических измерений	0.1	Не закреплена

2757	460134.36	3260986.85	Метод спутниковых геодезических измерений	0.1	Не закреплена
2758	460137.78	3261011.56	Метод спутниковых геодезических измерений	0.1	Не закреплена
2759	460140.98	3261028.86	Метод спутниковых геодезических измерений	0.1	Не закреплена
2760	460141.3	3261034.71	Метод спутниковых геодезических измерений	0.1	Не закреплена
2761	460140.83	3261035.2	Метод спутниковых геодезических измерений	0.1	Не закреплена
2762	460143.27	3261055.94	Метод спутниковых геодезических измерений	0.1	Не закреплена
2763	460141.52	3261061.72	Метод спутниковых геодезических измерений	0.1	Не закреплена
2764	460144.71	3261103.4	Метод спутниковых геодезических измерений	0.1	Не закреплена
2765	460146.32	3261135.21	Метод спутниковых геодезических измерений	0.1	Не закреплена
2766	460146.45	3261136.8	Метод спутниковых геодезических измерений	0.1	Не закреплена
2767	460147.12	3261143.56	Метод спутниковых геодезических измерений	0.1	Не закреплена
2768	460149.6	3261174.02	Метод спутниковых геодезических измерений	0.1	Не закреплена
2769	460132.16	3261177.89	Метод спутниковых геодезических измерений	0.1	Не закреплена
2770	460113.84	3261181.88	Метод спутниковых геодезических измерений	0.1	Не закреплена
2771	460110.09	3261182.98	Метод спутниковых геодезических измерений	0.1	Не закреплена
2772	460091.66	3261187.63	Метод спутниковых геодезических измерений	0.1	Не закреплена
2773	460068.8	3261192.25	Метод спутниковых геодезических измерений	0.1	Не закреплена
2774	460050.68	3261196.65	Метод спутниковых геодезических измерений	0.1	Не закреплена
2775	460018.83	3261203.15	Метод спутниковых геодезических измерений	0.1	Не закреплена
2776	460007.94	3261205.15	Метод спутниковых геодезических измерений	0.1	Не закреплена
888	459985.94	3261209.2	Метод спутниковых геодезических измерений	0.1	Не закреплена
2777	459963.66	3261214.02	Метод спутниковых геодезических измерений	0.1	Не закреплена
2778	459951.96	3261216.5	Метод спутниковых геодезических измерений	0.1	Не закреплена

2779	459924.43	3261222	Метод спутниковых геодезических измерений	0.1	Не закреплена
2780	459923.36	3261217.3	Метод спутниковых геодезических измерений	0.1	Не закреплена
2781	459893	3261225.11	Метод спутниковых геодезических измерений	0.1	Не закреплена
2782	459886.76	3261226.22	Метод спутниковых геодезических измерений	0.1	Не закреплена
2783	459873.76	3261228.69	Метод спутниковых геодезических измерений	0.1	Не закреплена
2784	459868.56	3261229.61	Метод спутниковых геодезических измерений	0.1	Не закреплена
2785	459867.58	3261229.78	Метод спутниковых геодезических измерений	0.1	Не закреплена
2786	459863.62	3261209.12	Метод спутниковых геодезических измерений	0.1	Не закреплена
2787	459861.76	3261200.6	Метод спутниковых геодезических измерений	0.1	Не закреплена
2788	459856.31	3261158.51	Метод спутниковых геодезических измерений	0.1	Не закреплена
2789	459852.68	3261155.93	Метод спутниковых геодезических измерений	0.1	Не закреплена
2790	459855.01	3261126.75	Метод спутниковых геодезических измерений	0.1	Не закреплена
2791	459861.08	3261107.25	Метод спутниковых геодезических измерений	0.1	Не закреплена
2792	459870.57	3261089.58	Метод спутниковых геодезических измерений	0.1	Не закреплена
2793	459874.29	3261080.43	Метод спутниковых геодезических измерений	0.1	Не закреплена
2794	459881.38	3261067.08	Метод спутниковых геодезических измерений	0.1	Не закреплена
2795	459885.08	3261059.34	Метод спутниковых геодезических измерений	0.1	Не закреплена
2796	459863.47	3261050.93	Метод спутниковых геодезических измерений	0.1	Не закреплена
2797	459857.19	3261043.53	Метод спутниковых геодезических измерений	0.1	Не закреплена
2798	459895.75	3261035.51	Метод спутниковых геодезических измерений	0.1	Не закреплена
2799	459901.6	3261037.76	Метод спутниковых геодезических измерений	0.1	Не закреплена
2800	459916.2	3261016.79	Метод спутниковых геодезических измерений	0.1	Не закреплена
2801	459923.56	3261012.06	Метод спутниковых геодезических измерений	0.1	Не закреплена
2802	459937.16	3261003.38	Метод спутниковых геодезических измерений	0.1	Не закреплена

2803	459938.1	3261002.85	Метод спутниковых геодезических измерений	0.1	Не закреплена
2804	459940.21	3261001.66	Метод спутниковых геодезических измерений	0.1	Не закреплена
2805	459958.93	3260991.09	Метод спутниковых геодезических измерений	0.1	Не закреплена
2806	459953.38	3260982.04	Метод спутниковых геодезических измерений	0.1	Не закреплена
2807	459934.8	3260993.98	Метод спутниковых геодезических измерений	0.1	Не закреплена
2808	459930.95	3260995.75	Метод спутниковых геодезических измерений	0.1	Не закреплена
2809	459913.33	3261007.63	Метод спутниковых геодезических измерений	0.1	Не закреплена
2810	459894.39	3261021.45	Метод спутниковых геодезических измерений	0.1	Не закреплена
2811	459865.9	3261026.43	Метод спутниковых геодезических измерений	0.1	Не закреплена
2812	459835.53	3261030.53	Метод спутниковых геодезических измерений	0.1	Не закреплена
2813	459825.4	3261010.78	Метод спутниковых геодезических измерений	0.1	Не закреплена
2814	459810.76	3260970.51	Метод спутниковых геодезических измерений	0.1	Не закреплена
2815	459801.36	3260933.97	Метод спутниковых геодезических измерений	0.1	Не закреплена
2816	459801.61	3260914.85	Метод спутниковых геодезических измерений	0.1	Не закреплена
2817	459806.63	3260915.75	Метод спутниковых геодезических измерений	0.1	Не закреплена
2818	459807.57	3260902.19	Метод спутниковых геодезических измерений	0.1	Не закреплена
2819	459810.68	3260883.83	Метод спутниковых геодезических измерений	0.1	Не закреплена
2820	459818.98	3260858.84	Метод спутниковых геодезических измерений	0.1	Не закреплена
2821	459828.94	3260862.31	Метод спутниковых геодезических измерений	0.1	Не закреплена
2822	459826.2	3260843.15	Метод спутниковых геодезических измерений	0.1	Не закреплена
2823	459822.62	3260826.96	Метод спутниковых геодезических измерений	0.1	Не закреплена
2824	459830.04	3260826.5	Метод спутниковых геодезических измерений	0.1	Не закреплена
2825	459827.53	3260810.34	Метод спутниковых геодезических измерений	0.1	Не закреплена

2826	459822.03	3260810.69	Метод спутниковых геодезических измерений	0.1	Не закреплена
2827	459819.18	3260786.48	Метод спутниковых геодезических измерений	0.1	Не закреплена
925	459821.12	3260781.96	Метод спутниковых геодезических измерений	0.1	Не закреплена
2828	459821.81	3260768.02	Метод спутниковых геодезических измерений	0.1	Не закреплена
2829	459817.71	3260768.29	Метод спутниковых геодезических измерений	0.1	Не закреплена
2830	459822.19	3260730.48	Метод спутниковых геодезических измерений	0.1	Не закреплена
2831	459827.84	3260730.92	Метод спутниковых геодезических измерений	0.1	Не закреплена
2832	459831.58	3260718.7	Метод спутниковых геодезических измерений	0.1	Не закреплена
2833	459840.63	3260690.27	Метод спутниковых геодезических измерений	0.1	Не закреплена
2834	459846.02	3260690.53	Метод спутниковых геодезических измерений	0.1	Не закреплена
2835	459850.19	3260675.63	Метод спутниковых геодезических измерений	0.1	Не закреплена
2836	459853.1	3260676.19	Метод спутниковых геодезических измерений	0.1	Не закреплена
2837	459853.42	3260674.21	Метод спутниковых геодезических измерений	0.1	Не закреплена
2838	459864.55	3260627.52	Метод спутниковых геодезических измерений	0.1	Не закреплена
2839	459867.46	3260615.28	Метод спутниковых геодезических измерений	0.1	Не закреплена
2840	459869.95	3260614.36	Метод спутниковых геодезических измерений	0.1	Не закреплена
2841	459877.57	3260588.35	Метод спутниковых геодезических измерений	0.1	Не закреплена
2842	459872.08	3260586.91	Метод спутниковых геодезических измерений	0.1	Не закреплена
2843	459873.86	3260558.88	Метод спутниковых геодезических измерений	0.1	Не закреплена
2844	459869	3260502.98	Метод спутниковых геодезических измерений	0.1	Не закреплена
2845	459908.51	3260529.48	Метод спутниковых геодезических измерений	0.1	Не закреплена
2846	459916.14	3260529.08	Метод спутниковых геодезических измерений	0.1	Не закреплена
2847	459916.51	3260535.81	Метод спутниковых геодезических измерений	0.1	Не закреплена

2848	459956.64	3260552.49	Метод спутниковых геодезических измерений	0.1	Не закреплена
2849	459975.34	3260562.52	Метод спутниковых геодезических измерений	0.1	Не закреплена
2850	459987.05	3260565.69	Метод спутниковых геодезических измерений	0.1	Не закреплена
2851	460019.53	3260578.87	Метод спутниковых геодезических измерений	0.1	Не закреплена
3121	460047.45	3260590.2	Метод спутниковых геодезических измерений	0.1	Не закреплена
3117	459813.6	3260729.67	Метод спутниковых геодезических измерений	0.1	Не закреплена
2852	459807.28	3260760	Метод спутниковых геодезических измерений	0.1	Не закреплена
2853	459808.84	3260785.29	Метод спутниковых геодезических измерений	0.1	Не закреплена
2854	459811.24	3260796.2	Метод спутниковых геодезических измерений	0.1	Не закреплена
2855	459812.26	3260815.87	Метод спутниковых геодезических измерений	0.1	Не закреплена
2856	459813.7	3260845.08	Метод спутниковых геодезических измерений	0.1	Не закреплена
2857	459806.35	3260849.25	Метод спутниковых геодезических измерений	0.1	Не закреплена
2858	459803.54	3260865.53	Метод спутниковых геодезических измерений	0.1	Не закреплена
2859	459802.38	3260868.83	Метод спутниковых геодезических измерений	0.1	Не закреплена
2860	459801.69	3260879.92	Метод спутниковых геодезических измерений	0.1	Не закреплена
2861	459800.99	3260889.16	Метод спутниковых геодезических измерений	0.1	Не закреплена
2862	459794.35	3260903.28	Метод спутниковых геодезических измерений	0.1	Не закреплена
2863	459783.31	3260913.04	Метод спутниковых геодезических измерений	0.1	Не закреплена
2864	459799.78	3260967.63	Метод спутниковых геодезических измерений	0.1	Не закреплена
2865	459807.5	3260989.09	Метод спутниковых геодезических измерений	0.1	Не закреплена
2866	459813.95	3261004.58	Метод спутниковых геодезических измерений	0.1	Не закреплена
2867	459823.27	3261027.14	Метод спутниковых геодезических измерений	0.1	Не закреплена
2868	459838.95	3261055.19	Метод спутниковых геодезических измерений	0.1	Не закреплена

2869	459844.52	3261051.99	Метод спутниковых геодезических измерений	0.1	Не закреплена
2870	459854.7	3261067	Метод спутниковых геодезических измерений	0.1	Не закреплена
2871	459846.37	3261092.8	Метод спутниковых геодезических измерений	0.1	Не закреплена
2872	459847.32	3261103.66	Метод спутниковых геодезических измерений	0.1	Не закреплена
2873	459835.38	3261167.33	Метод спутниковых геодезических измерений	0.1	Не закреплена
2874	459825.2	3261185.19	Метод спутниковых геодезических измерений	0.1	Не закреплена
2875	459810.38	3261162.73	Метод спутниковых геодезических измерений	0.1	Не закреплена
2876	459817.98	3261156.58	Метод спутниковых геодезических измерений	0.1	Не закреплена
2877	459811.18	3261145.1	Метод спутниковых геодезических измерений	0.1	Не закреплена
2878	459809.86	3261146.35	Метод спутниковых геодезических измерений	0.1	Не закреплена
2879	459800.74	3261147.27	Метод спутниковых геодезических измерений	0.1	Не закреплена
2880	459780.8	3261117.09	Метод спутниковых геодезических измерений	0.1	Не закреплена
2881	459801.82	3261101.48	Метод спутниковых геодезических измерений	0.1	Не закреплена
2882	459797.61	3261094.1	Метод спутниковых геодезических измерений	0.1	Не закреплена
2883	459789.7	3261091.63	Метод спутниковых геодезических измерений	0.1	Не закреплена
2884	459771.41	3261104.79	Метод спутниковых геодезических измерений	0.1	Не закреплена
2885	459754.86	3261080.85	Метод спутниковых геодезических измерений	0.1	Не закреплена
2886	459764.31	3261072.77	Метод спутниковых геодезических измерений	0.1	Не закреплена
2887	459755.48	3261061.25	Метод спутниковых геодезических измерений	0.1	Не закреплена
2888	459745.53	3261068.48	Метод спутниковых геодезических измерений	0.1	Не закреплена
2889	459724.3	3261041.36	Метод спутниковых геодезических измерений	0.1	Не закреплена
2890	459732.69	3261033.26	Метод спутниковых геодезических измерений	0.1	Не закреплена
2891	459724.07	3261022.11	Метод спутниковых геодезических измерений	0.1	Не закреплена

2892	459715.53	3261029.26	Метод спутниковых геодезических измерений	0.1	Не закреплена
2893	459622.82	3260914.16	Метод спутниковых геодезических измерений	0.1	Не закреплена
2894	459630.42	3260907.87	Метод спутниковых геодезических измерений	0.1	Не закреплена
2895	459621.22	3260895.83	Метод спутниковых геодезических измерений	0.1	Не закреплена
2896	459613.31	3260902.57	Метод спутниковых геодезических измерений	0.1	Не закреплена
2897	459598.75	3260884.59	Метод спутниковых геодезических измерений	0.1	Не закреплена
2898	459606.97	3260877.14	Метод спутниковых геодезических измерений	0.1	Не закреплена
2899	459593.62	3260856.34	Метод спутниковых геодезических измерений	0.1	Не закреплена
2900	459631.14	3260837.15	Метод спутниковых геодезических измерений	0.1	Не закреплена
2901	459630.98	3260834.22	Метод спутниковых геодезических измерений	0.1	Не закреплена
2902	459650.65	3260824.32	Метод спутниковых геодезических измерений	0.1	Не закреплена
2903	459650.58	3260822.93	Метод спутниковых геодезических измерений	0.1	Не закреплена
2904	459696.15	3260800.63	Метод спутниковых геодезических измерений	0.1	Не закреплена
2905	459715.99	3260778.07	Метод спутниковых геодезических измерений	0.1	Не закреплена
2906	459733.97	3260765.64	Метод спутниковых геодезических измерений	0.1	Не закреплена
2907	459757.21	3260758.17	Метод спутниковых геодезических измерений	0.1	Не закреплена
2908	459794.98	3260739.37	Метод спутниковых геодезических измерений	0.1	Не закреплена
3117	459813.6	3260729.67	Метод спутниковых геодезических измерений	0.1	Не закреплена
3118	460075.27	3261654.45	Метод спутниковых геодезических измерений	0.1	Не закреплена
1140	460080.73	3261666.2	Метод спутниковых геодезических измерений	0.1	Не закреплена
2910	460088.91	3261679.32	Метод спутниковых геодезических измерений	0.1	Не закреплена
2911	460090.74	3261682.2	Метод спутниковых геодезических измерений	0.1	Не закреплена
2912	460094.72	3261682.39	Метод спутниковых геодезических измерений	0.1	Не закреплена

2913	460093.74	3261686.93	Метод спутниковых геодезических измерений	0.1	Не закреплена
2914	460107.75	3261709.08	Метод спутниковых геодезических измерений	0.1	Не закреплена
2915	460113.56	3261718.3	Метод спутниковых геодезических измерений	0.1	Не закреплена
2916	460118.48	3261728.52	Метод спутниковых геодезических измерений	0.1	Не закреплена
2917	460124.5	3261741.02	Метод спутниковых геодезических измерений	0.1	Не закреплена
2918	460132.55	3261771.53	Метод спутниковых геодезических измерений	0.1	Не закреплена
2919	460116.26	3261778.64	Метод спутниковых геодезических измерений	0.1	Не закреплена
2920	460032.08	3261790.03	Метод спутниковых геодезических измерений	0.1	Не закреплена
2921	460030.54	3261785.9	Метод спутниковых геодезических измерений	0.1	Не закреплена
2922	460017.66	3261786.88	Метод спутниковых геодезических измерений	0.1	Не закреплена
2923	460018.17	3261791.56	Метод спутниковых геодезических измерений	0.1	Не закреплена
2924	459976.85	3261796.11	Метод спутниковых геодезических измерений	0.1	Не закреплена
2925	459953.25	3261798.72	Метод спутниковых геодезических измерений	0.1	Не закреплена
2926	459951.85	3261788.06	Метод спутниковых геодезических измерений	0.1	Не закреплена
2927	459937.76	3261789.78	Метод спутниковых геодезических измерений	0.1	Не закреплена
2928	459939.03	3261800.24	Метод спутниковых геодезических измерений	0.1	Не закреплена
2929	459919.85	3261809.91	Метод спутниковых геодезических измерений	0.1	Не закреплена
2930	459911.05	3261808.59	Метод спутниковых геодезических измерений	0.1	Не закреплена
2931	459928.19	3261724.52	Метод спутниковых геодезических измерений	0.1	Не закреплена
2932	459938.51	3261726.31	Метод спутниковых геодезических измерений	0.1	Не закреплена
2933	459944.31	3261695	Метод спутниковых геодезических измерений	0.1	Не закреплена
2934	459946.02	3261686.06	Метод спутниковых геодезических измерений	0.1	Не закреплена
2935	459944.53	3261686	Метод спутниковых геодезических измерений	0.1	Не закреплена

2936	459944.18	3261688.28	Метод спутниковых геодезических измерений	0.1	Не закреплена
2937	459936.78	3261687.12	Метод спутниковых геодезических измерений	0.1	Не закреплена
2938	459928.03	3261685.86	Метод спутниковых геодезических измерений	0.1	Не закреплена
2939	459933.66	3261655.76	Метод спутниковых геодезических измерений	0.1	Не закреплена
2940	459950.55	3261657.14	Метод спутниковых геодезических измерений	0.1	Не закреплена
2941	459952.21	3261645.92	Метод спутниковых геодезических измерений	0.1	Не закреплена
2942	459940.92	3261644.38	Метод спутниковых геодезических измерений	0.1	Не закреплена
2943	459942.22	3261631.77	Метод спутниковых геодезических измерений	0.1	Не закреплена
2944	459954.28	3261632.3	Метод спутниковых геодезических измерений	0.1	Не закреплена
2945	459955.14	3261626.66	Метод спутниковых геодезических измерений	0.1	Не закреплена
2946	459970.86	3261623.77	Метод спутниковых геодезических измерений	0.1	Не закреплена
2947	460002.51	3261619.98	Метод спутниковых геодезических измерений	0.1	Не закреплена
2948	460016.59	3261619.77	Метод спутниковых геодезических измерений	0.1	Не закреплена
2949	460016.55	3261615.47	Метод спутниковых геодезических измерений	0.1	Не закреплена
2950	460044.63	3261614.47	Метод спутниковых геодезических измерений	0.1	Не закреплена
2951	460044.89	3261618.7	Метод спутниковых геодезических измерений	0.1	Не закреплена
2952	460051.87	3261618.88	Метод спутниковых геодезических измерений	0.1	Не закреплена
2953	460054.18	3261620.12	Метод спутниковых геодезических измерений	0.1	Не закреплена
2954	460062.86	3261632.2	Метод спутниковых геодезических измерений	0.1	Не закреплена
3118	460075.27	3261654.45	Метод спутниковых геодезических измерений	0.1	Не закреплена
3119	460414.92	3260391.04	Метод спутниковых геодезических измерений	0.1	Не закреплена
2955	460417.13	3260417.38	Метод спутниковых геодезических измерений	0.1	Не закреплена
2956	460427.84	3260418.34	Метод спутниковых геодезических измерений	0.1	Не закреплена

2957	460427.31	3260436.5	Метод спутниковых геодезических измерений	0.1	Не закреплена
2958	460418.7	3260436.12	Метод спутниковых геодезических измерений	0.1	Не закреплена
2959	460420.48	3260458.12	Метод спутниковых геодезических измерений	0.1	Не закреплена
2960	460422.84	3260477.98	Метод спутниковых геодезических измерений	0.1	Не закреплена
2961	460428.44	3260515.52	Метод спутниковых геодезических измерений	0.1	Не закреплена
2962	460393.32	3260518.58	Метод спутниковых геодезических измерений	0.1	Не закреплена
2963	460390.73	3260492.3	Метод спутниковых геодезических измерений	0.1	Не закреплена
2964	460379.84	3260483.18	Метод спутниковых геодезических измерений	0.1	Не закреплена
2965	460367.85	3260465.24	Метод спутниковых геодезических измерений	0.1	Не закреплена
2966	460353	3260443.04	Метод спутниковых геодезических измерений	0.1	Не закреплена
2967	460349.85	3260437.7	Метод спутниковых геодезических измерений	0.1	Не закреплена
2968	460344.1	3260415.32	Метод спутниковых геодезических измерений	0.1	Не закреплена
2969	460363.68	3260408.61	Метод спутниковых геодезических измерений	0.1	Не закреплена
3119	460414.92	3260391.04	Метод спутниковых геодезических измерений	0.1	Не закреплена
2970	460221.43	3262916.66	Метод спутниковых геодезических измерений	0.1	Не закреплена
2971	460227.86	3262989.78	Метод спутниковых геодезических измерений	0.1	Не закреплена
2972	460222.02	3262990.09	Метод спутниковых геодезических измерений	0.1	Не закреплена
2973	460214	3262917.38	Метод спутниковых геодезических измерений	0.1	Не закреплена
2970	460221.43	3262916.66	Метод спутниковых геодезических измерений	0.1	Не закреплена
2974	460199.71	3262798.83	Метод спутниковых геодезических измерений	0.1	Не закреплена
2975	460202.8	3262820.95	Метод спутниковых геодезических измерений	0.1	Не закреплена
2976	460194.3	3262823.29	Метод спутниковых геодезических измерений	0.1	Не закреплена
2977	460169.2	3262770.94	Метод спутниковых геодезических измерений	0.1	Не закреплена

2978	460172.44	3262769.23	Метод спутниковых геодезических измерений	0.1	Не закреплена
2979	460187.84	3262795.76	Метод спутниковых геодезических измерений	0.1	Не закреплена
2980	460194.32	3262799.49	Метод спутниковых геодезических измерений	0.1	Не закреплена
2974	460199.71	3262798.83	Метод спутниковых геодезических измерений	0.1	Не закреплена
2985	460124.02	3262459.21	Метод спутниковых геодезических измерений	0.1	Не закреплена
2986	460121.32	3262463.37	Метод спутниковых геодезических измерений	0.1	Не закреплена
2987	460115.8	3262500.89	Метод спутниковых геодезических измерений	0.1	Не закреплена
2988	460115.37	3262510.93	Метод спутниковых геодезических измерений	0.1	Не закреплена
2989	460105.98	3262511.72	Метод спутниковых геодезических измерений	0.1	Не закреплена
2990	460104.79	3262494.92	Метод спутниковых геодезических измерений	0.1	Не закреплена
2991	460114.11	3262486.45	Метод спутниковых геодезических измерений	0.1	Не закреплена
2992	460114.65	3262482.18	Метод спутниковых геодезических измерений	0.1	Не закреплена
2993	460113.84	3262459.68	Метод спутниковых геодезических измерений	0.1	Не закреплена
2985	460124.02	3262459.21	Метод спутниковых геодезических измерений	0.1	Не закреплена
2994	459891.25	3261893.9	Метод спутниковых геодезических измерений	0.1	Не закреплена
2995	459891.06	3261911.58	Метод спутниковых геодезических измерений	0.1	Не закреплена
2996	459877.31	3261906.43	Метод спутниковых геодезических измерений	0.1	Не закреплена
2997	459872.67	3261900.18	Метод спутниковых геодезических измерений	0.1	Не закреплена
2998	459881.8	3261885.38	Метод спутниковых геодезических измерений	0.1	Не закреплена
2994	459891.25	3261893.9	Метод спутниковых геодезических измерений	0.1	Не закреплена
2981	460115.15	3262526.34	Метод спутниковых геодезических измерений	0.1	Не закреплена
2982	460114.75	3262569.95	Метод спутниковых геодезических измерений	0.1	Не закреплена

2983	460112.04	3262570	Метод спутниковых геодезических измерений	0.1	Не закреплена
2984	460106.62	3262526.8	Метод спутниковых геодезических измерений	0.1	Не закреплена
2981	460115.15	3262526.34	Метод спутниковых геодезических измерений	0.1	Не закреплена
2999	460272.26	3263346.73	Метод спутниковых геодезических измерений	0.1	Не закреплена
3000	460273.22	3263353.38	Метод спутниковых геодезических измерений	0.1	Не закреплена
3001	460279.63	3263374.94	Метод спутниковых геодезических измерений	0.1	Не закреплена
3002	460274.07	3263376.2	Метод спутниковых геодезических измерений	0.1	Не закреплена
3003	460271.22	3263369.32	Метод спутниковых геодезических измерений	0.1	Не закреплена
3004	460268.12	3263347.23	Метод спутниковых геодезических измерений	0.1	Не закреплена
2999	460272.26	3263346.73	Метод спутниковых геодезических измерений	0.1	Не закреплена
3005	459838.89	3262507.82	Метод спутниковых геодезических измерений	0.1	Не закреплена
3006	459838.89	3262508.82	Метод спутниковых геодезических измерений	0.1	Не закреплена
3007	459837.89	3262508.82	Метод спутниковых геодезических измерений	0.1	Не закреплена
3008	459837.89	3262507.82	Метод спутниковых геодезических измерений	0.1	Не закреплена
3005	459838.89	3262507.82	Метод спутниковых геодезических измерений	0.1	Не закреплена
3008	459882.4	3261238.22	Метод спутниковых геодезических измерений	0.1	Не закреплена
3009	459882.4	3261239.22	Метод спутниковых геодезических измерений	0.1	Не закреплена
3010	459881.4	3261239.22	Метод спутниковых геодезических измерений	0.1	Не закреплена
3011	459881.4	3261238.22	Метод спутниковых геодезических измерений	0.1	Не закреплена
3008	459882.4	3261238.22	Метод спутниковых геодезических измерений	0.1	Не закреплена
3024	460133.36	3262708.94	Метод спутниковых геодезических измерений	0.1	Не закреплена
3025	460133.36	3262709.94	Метод спутниковых геодезических измерений	0.1	Не закреплена

3026	460132.36	3262709.94	Метод спутниковых геодезических измерений	0.1	Не закреплена
3027	460132.36	3262708.94	Метод спутниковых геодезических измерений	0.1	Не закреплена
3024	460133.36	3262708.94	Метод спутниковых геодезических измерений	0.1	Не закреплена
3036	459822.74	3261256.63	Метод спутниковых геодезических измерений	0.1	Не закреплена
3037	459822.74	3261257.63	Метод спутниковых геодезических измерений	0.1	Не закреплена
3038	459821.74	3261257.63	Метод спутниковых геодезических измерений	0.1	Не закреплена
3039	459821.74	3261256.63	Метод спутниковых геодезических измерений	0.1	Не закреплена
3036	459822.74	3261256.63	Метод спутниковых геодезических измерений	0.1	Не закреплена
3028	460120.12	3262448.54	Метод спутниковых геодезических измерений	0.1	Не закреплена
3029	460120.12	3262449.54	Метод спутниковых геодезических измерений	0.1	Не закреплена
3030	460119.12	3262449.54	Метод спутниковых геодезических измерений	0.1	Не закреплена
3031	460119.12	3262448.54	Метод спутниковых геодезических измерений	0.1	Не закреплена
3028	460120.12	3262448.54	Метод спутниковых геодезических измерений	0.1	Не закреплена
3020	459767.82	3261277.76	Метод спутниковых геодезических измерений	0.1	Не закреплена
3021	459767.82	3261278.76	Метод спутниковых геодезических измерений	0.1	Не закреплена
3022	459766.82	3261278.76	Метод спутниковых геодезических измерений	0.1	Не закреплена
3023	459766.82	3261277.76	Метод спутниковых геодезических измерений	0.1	Не закреплена
3020	459767.82	3261277.76	Метод спутниковых геодезических измерений	0.1	Не закреплена
3032	460098.16	3262324.1	Метод спутниковых геодезических измерений	0.1	Не закреплена
3033	460098.16	3262325.1	Метод спутниковых геодезических измерений	0.1	Не закреплена
3034	460097.16	3262325.1	Метод спутниковых геодезических измерений	0.1	Не закреплена
3035	460097.16	3262324.1	Метод спутниковых геодезических измерений	0.1	Не закреплена

3032	460098.16	3262324.1	Метод спутниковых геодезических измерений	0.1	Не закреплена
3016	459710.46	3261312.87	Метод спутниковых геодезических измерений	0.1	Не закреплена
3017	459710.46	3261313.87	Метод спутниковых геодезических измерений	0.1	Не закреплена
3018	459709.46	3261313.87	Метод спутниковых геодезических измерений	0.1	Не закреплена
3019	459709.46	3261312.87	Метод спутниковых геодезических измерений	0.1	Не закреплена
3016	459710.46	3261312.87	Метод спутниковых геодезических измерений	0.1	Не закреплена
3012	459849.73	3261135.2	Метод спутниковых геодезических измерений	0.1	Не закреплена
3013	459849.73	3261136.2	Метод спутниковых геодезических измерений	0.1	Не закреплена
3014	459848.73	3261136.2	Метод спутниковых геодезических измерений	0.1	Не закреплена
3015	459848.73	3261135.2	Метод спутниковых геодезических измерений	0.1	Не закреплена
3012	459849.73	3261135.2	Метод спутниковых геодезических измерений	0.1	Не закреплена
3040	459520.23	3261373.22	Метод спутниковых геодезических измерений	0.1	Не закреплена
3041	459520.23	3261374.22	Метод спутниковых геодезических измерений	0.1	Не закреплена
3042	459519.23	3261374.22	Метод спутниковых геодезических измерений	0.1	Не закреплена
3043	459519.23	3261373.22	Метод спутниковых геодезических измерений	0.1	Не закреплена
3040	459520.23	3261373.22	Метод спутниковых геодезических измерений	0.1	Не закреплена
3044	459930.2	3261995.21	Метод спутниковых геодезических измерений	0.1	Не закреплена
3045	459930.2	3261996.21	Метод спутниковых геодезических измерений	0.1	Не закреплена
3046	459929.2	3261996.21	Метод спутниковых геодезических измерений	0.1	Не закреплена
3047	459929.2	3261995.21	Метод спутниковых геодезических измерений	0.1	Не закреплена
3044	459930.2	3261995.21	Метод спутниковых геодезических измерений	0.1	Не закреплена

3048	459355.01	3261392.4	Метод спутниковых геодезических измерений	0.1	Не закреплена
3049	459355.01	3261393.4	Метод спутниковых геодезических измерений	0.1	Не закреплена
3050	459354.01	3261393.4	Метод спутниковых геодезических измерений	0.1	Не закреплена
3051	459354.01	3261392.4	Метод спутниковых геодезических измерений	0.1	Не закреплена
3048	459355.01	3261392.4	Метод спутниковых геодезических измерений	0.1	Не закреплена
3060	460098.99	3261190.25	Метод спутниковых геодезических измерений	0.1	Не закреплена
3061	460098.99	3261191.25	Метод спутниковых геодезических измерений	0.1	Не закреплена
3062	460097.99	3261191.25	Метод спутниковых геодезических измерений	0.1	Не закреплена
3063	460097.99	3261190.25	Метод спутниковых геодезических измерений	0.1	Не закреплена
3060	460098.99	3261190.25	Метод спутниковых геодезических измерений	0.1	Не закреплена
3056	459392.39	3261576.83	Метод спутниковых геодезических измерений	0.1	Не закреплена
3057	459392.39	3261577.83	Метод спутниковых геодезических измерений	0.1	Не закреплена
3058	459391.39	3261577.83	Метод спутниковых геодезических измерений	0.1	Не закреплена
3059	459391.39	3261576.83	Метод спутниковых геодезических измерений	0.1	Не закреплена
3056	459392.39	3261576.83	Метод спутниковых геодезических измерений	0.1	Не закреплена
3052	460149.64	3261179.02	Метод спутниковых геодезических измерений	0.1	Не закреплена
3053	460149.64	3261180.02	Метод спутниковых геодезических измерений	0.1	Не закреплена
3054	460148.64	3261180.02	Метод спутниковых геодезических измерений	0.1	Не закреплена
3055	460148.64	3261179.02	Метод спутниковых геодезических измерений	0.1	Не закреплена
3052	460149.64	3261179.02	Метод спутниковых геодезических измерений	0.1	Не закреплена
3064	460187.61	3262811.34	Метод спутниковых геодезических измерений	0.1	Не закреплена
3065	460187.61	3262812.34	Метод спутниковых геодезических измерений	0.1	Не закреплена

3066	460186.61	3262812.34	Метод спутниковых геодезических измерений	0.1	Не закреплена
3067	460186.61	3262811.34	Метод спутниковых геодезических измерений	0.1	Не закреплена
3064	460187.61	3262811.34	Метод спутниковых геодезических измерений	0.1	Не закреплена
Часть №2					
3068	458609.03	3261099.42	Метод спутниковых геодезических измерений	0.1	Не закреплена
3069	458609.92	3261105.06	Метод спутниковых геодезических измерений	0.1	Не закреплена
3070	458594.18	3261107.95	Метод спутниковых геодезических измерений	0.1	Не закреплена
3071	458592.91	3261100.13	Метод спутниковых геодезических измерений	0.1	Не закреплена
3068	458609.03	3261099.42	Метод спутниковых геодезических измерений	0.1	Не закреплена
Часть №3					
3072	458691.88	3262014.74	Метод спутниковых геодезических измерений	0.1	Не закреплена
3073	458696.3	3262039.09	Метод спутниковых геодезических измерений	0.1	Не закреплена
3074	458712.18	3262125.08	Метод спутниковых геодезических измерений	0.1	Не закреплена
3075	458721.98	3262180.41	Метод спутниковых геодезических измерений	0.1	Не закреплена
3076	458715.01	3262188.75	Метод спутниковых геодезических измерений	0.1	Не закреплена
3077	458707.58	3262155.51	Метод спутниковых геодезических измерений	0.1	Не закреплена
3078	458704.12	3262131.22	Метод спутниковых геодезических измерений	0.1	Не закреплена
3079	458702.23	3262117.94	Метод спутниковых геодезических измерений	0.1	Не закреплена
3080	458696.25	3262075.95	Метод спутниковых геодезических измерений	0.1	Не закреплена
3081	458687.63	3262015.44	Метод спутниковых геодезических измерений	0.1	Не закреплена
3072	458691.88	3262014.74	Метод спутниковых геодезических измерений	0.1	Не закреплена

СХЕМА РАСПОЛОЖЕНИЯ ГРАНИЦ

Публичного сервитута линейного объекта газоснабжения "Распределительный газопровод в с.Новотырышкино Смоленского района Алтайского края"

УСЛОВНЫЕ ОБОЗНАЧЕНИЯ:

- Граница образуемого публичного сервитута
- Проектируемый линейный объект - сеть газопровода
- Границы кадастровых кварталов
- 22:41:030412 Номер кадастрового квартала
- :25 Кадастровый номер земельного участка
- Границы объектов капитального строительства
- Границы существующих земельных участков, поставленных на кадастровый учет
- Граница населенного пункта
- 1 Номера характерных точек границ образуемого публичного сервитута

Масштаб 1:1000

Выполнил: кадастровый инженер А.Е. Ротова
24 июня 2020 г.

СХЕМА РАСПОЛОЖЕНИЯ ГРАНИЦ

Публичного сервитута линейного объекта газоснабжения "Распределительный газопровод в с.Новотырышкино Смоленского района Алтайского края"

УСЛОВНЫЕ ОБОЗНАЧЕНИЯ:

- Граница образуемого публичного сервитута
- Проектируемый линейный объект - сеть газопровода
- Границы кадастровых кварталов
- 22:41:030412 Номер кадастрового квартала
- :25 Кадастровый номер земельного участка
- Границы объектов капитального строительства
- Границы существующих земельных участков, поставленных на кадастровый учет
- Граница населенного пункта
- 1 Номера характерных точек границ образуемого публичного сервитута

Масштаб 1:1000

Выполнил: кадастровый инженер
24 июня 2020 г.

А.Е. Ротова

СХЕМА РАСПОЛОЖЕНИЯ ГРАНИЦ

Публичного сервитута линейного объекта газоснабжения "Распределительный газопровод в с.Новотырышкино Смоленского района Алтайского края"

Схема расположения листов:

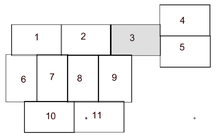

22:41:030410

УСЛОВНЫЕ ОБОЗНАЧЕНИЯ:

- Граница образуемого публичного сервитута
- Проектируемый линейный объект - сеть газопровода
- Границы кадастровых кварталов
- 22:41:030412 Номер кадастрового квартала
- :25 Кадастровый номер земельного участка
- Границы объектов капитального строительства
- Границы существующих земельных участков, поставленных на кадастровый учет
- Граница населенного пункта
- 1 Номера характерных точек границ образуемого публичного сервитута

Масштаб 1:1000

Выполнил: кадастровый инженер
24 июня 2020 г.

А.Е. Ротова

СХЕМА РАСПОЛОЖЕНИЯ ГРАНИЦ

Публичного сервитута линейного объекта газоснабжения "Распределительный газопровод в с.Новотырышкино Смоленского района Алтайского края"

Схема расположения листов:

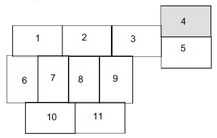

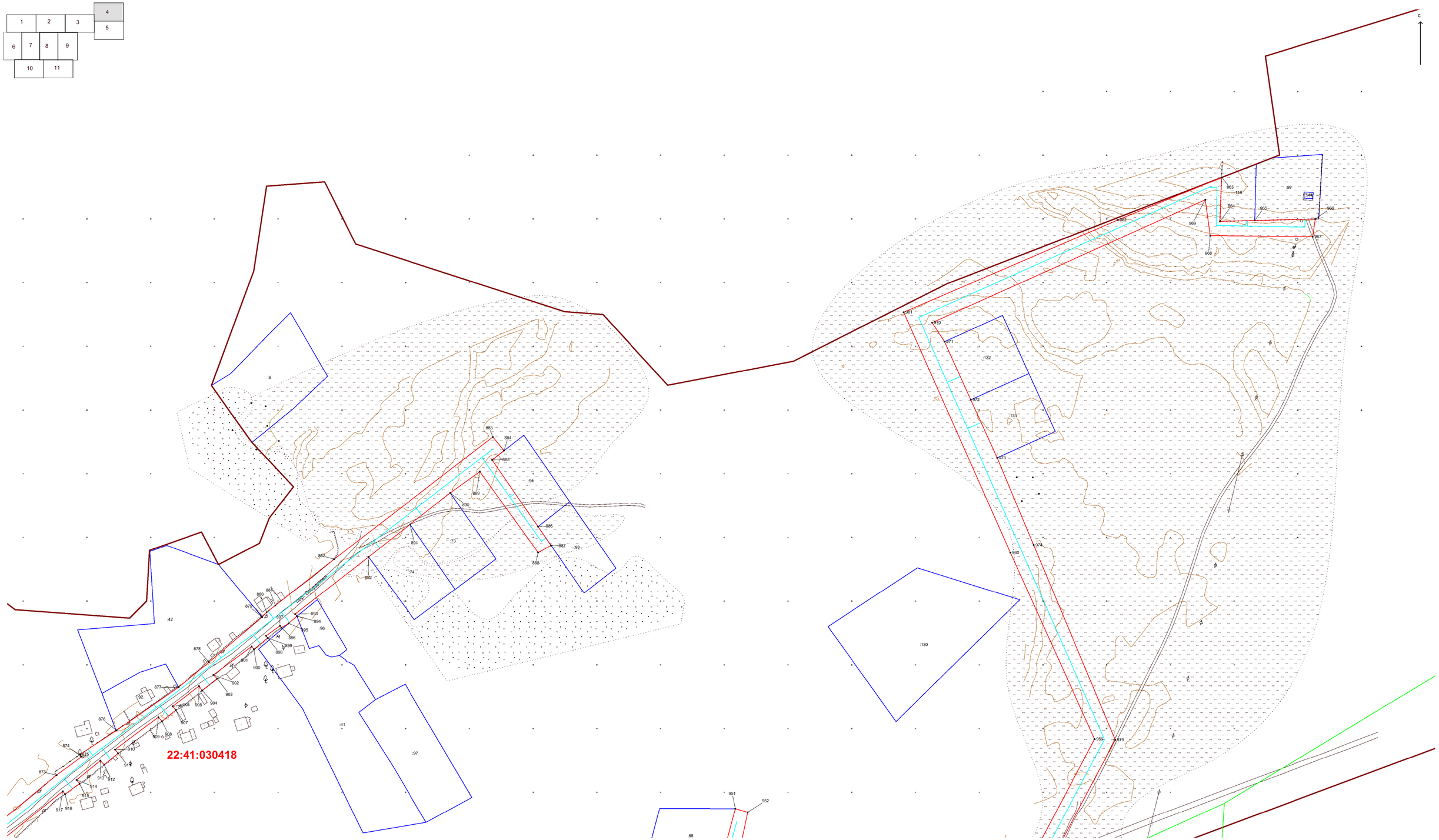

УСЛОВНЫЕ ОБОЗНАЧЕНИЯ:

- Граница образуемого публичного сервитута
- Проектируемый линейный объект - сеть газопровода
- Границы кадастровых кварталов
- 22:41:030412 — Номер кадастрового квартала
- :25 — Кадастровый номер земельного участка
- Границы объектов капитального строительства
- Границы существующих земельных участков, поставленных на кадастровый учет
- Граница населенного пункта
- 1 — Номера характерных точек границ образуемого публичного сервитута

Масштаб 1:1000

Выполнил: кадастровый инженер
24 июня 2020 г.

А.Е. Ротова

СХЕМА РАСПОЛОЖЕНИЯ ГРАНИЦ

Публичного сервитута линейного объекта газоснабжения "Распределительный газопровод в с.Новотырышкино Смоленского района Алтайского края"

Схема расположения листов:

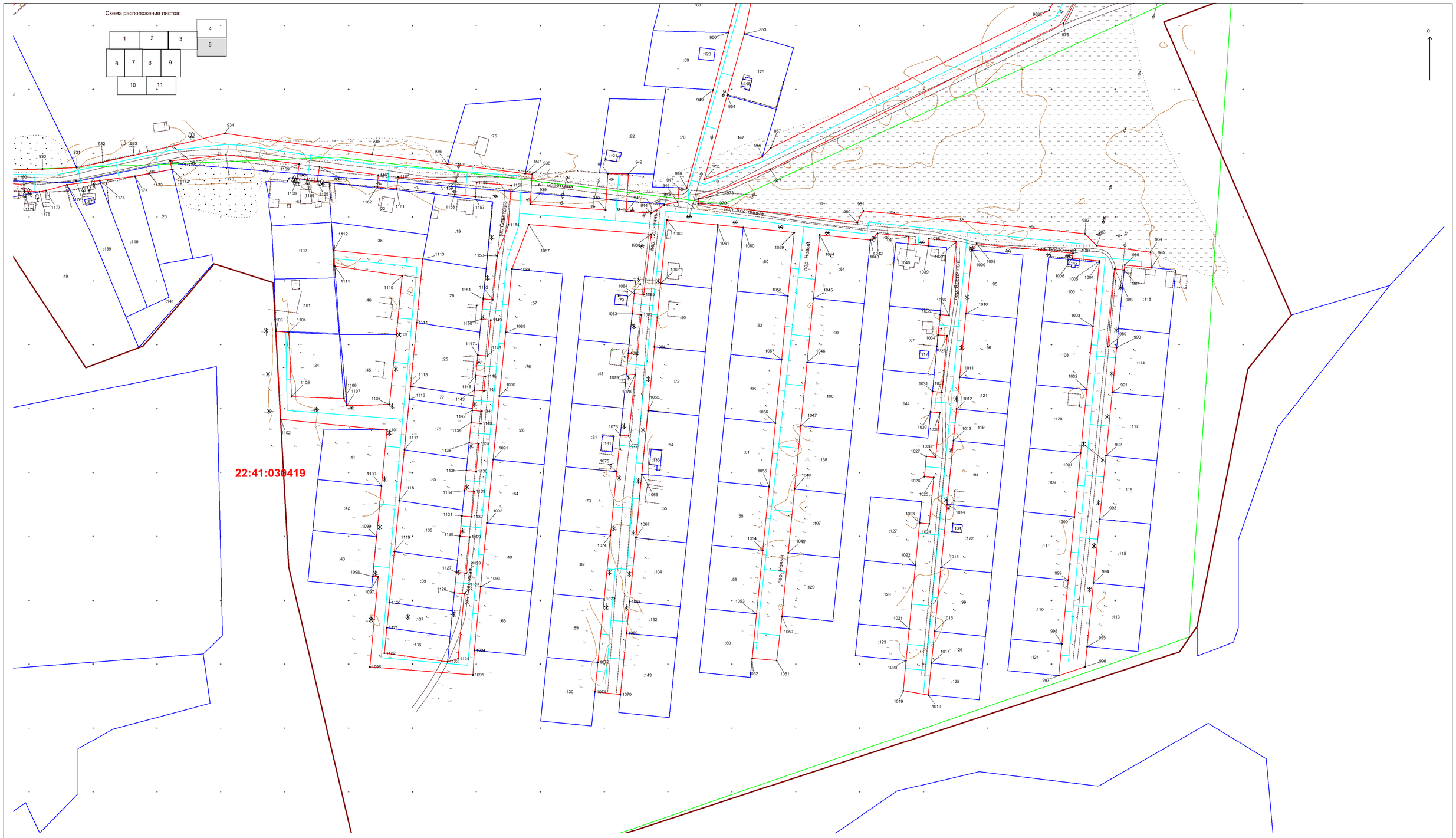

УСЛОВНЫЕ ОБОЗНАЧЕНИЯ:

- Граница образуемого публичного сервитута
- Проектируемый линейный объект - сеть газопровода
- Границы кадастровых кварталов
- 22:41:030412 — Номер кадастрового квартала
- :25 — Кадастровый номер земельного участка
- Границы объектов капитального строительства
- Границы существующих земельных участков, поставленных на кадастровый учет
- Граница населенного пункта
- 1 — Номера характерных точек границ образуемого публичного сервитута

Масштаб 1:1000

Выполнил: кадастровый инженер
24 июня 2020 г.

РОТОВА Алёна Евгеньевна

А.Е. Ротова

СХЕМА РАСПОЛОЖЕНИЯ ГРАНИЦ

Публичного сервитута линейного объекта газоснабжения "Распределительный газопровод в с.Новотырышкино Смоленского района Алтайского края"

Схема расположения листов:

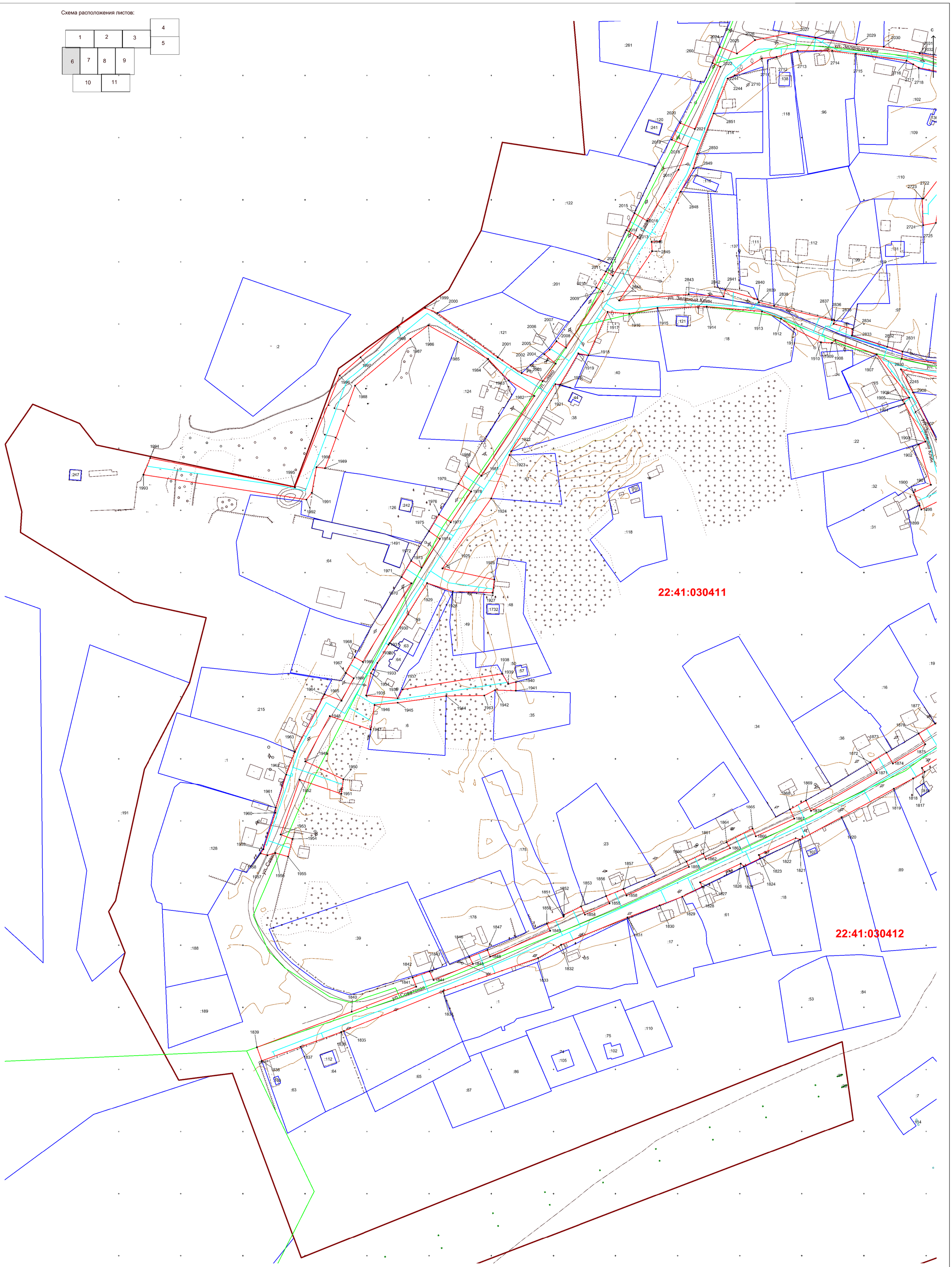

УСЛОВНЫЕ ОБОЗНАЧЕНИЯ:

- Граница образуемого публичного сервитута
- Проектируемый линейный объект - сеть газопровода
- Границы кадастровых кварталов
- 22:41:030412 — Номер кадастрового квартала
- :25 — Кадастровый номер земельного участка
- Границы объектов капитального строительства
- Границы существующих земельных участков, поставленных на кадастровый учет
- Граница населенного пункта
- 1 — Номера характерных точек границ образуемого публичного сервитута

Масштаб 1:1000

Выполнил: кадастровый инженер
24 июня 2020 г.

РОТОВА Алёна Евгеньевна СНИЛС 084-097-395-09

А.Е. Ротова

СХЕМА РАСПОЛОЖЕНИЯ ГРАНИЦ

Публичного сервитута линейного объекта газоснабжения "Распределительный газопровод в с.Новотырышкино Смоленского района Алтайского края"

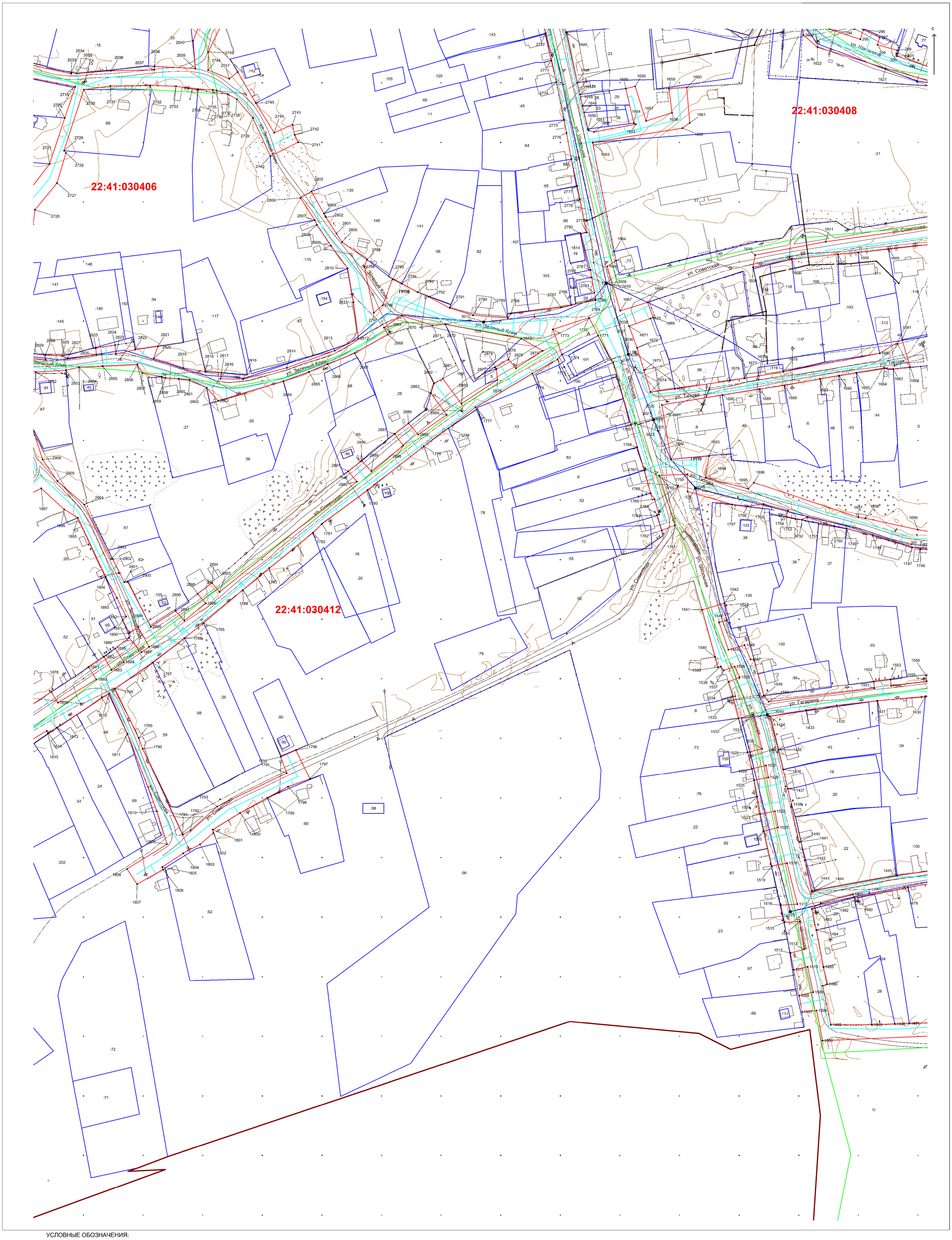

УСЛОВНЫЕ ОБОЗНАЧЕНИЯ:

- Граница образуемого публичного сервитута
- Проектируемый линейный объект - сеть газопровода
- Границы кадастровых кварталов
- 22:41:030412 Номер кадастрового квартала
- :25 Кадастровый номер земельного участка
- Границы объектов капитального строительства
- Границы существующих земельных участков, поставленных на кадастровый учет
- Граница населенного пункта
- 1 Номера характерных точек границ образуемого публичного сервитута

Масштаб 1:1000

Схема расположения листов:

1	2	3	4
			5
6	7	8	9
10	11		

Выполнил: кадастровый инженер
24 июня 2020 г.

А.Е. Ротова

СХЕМА РАСПОЛОЖЕНИЯ ГРАНИЦ

Публичного сервитута линейного объекта газоснабжения "Распределительный газопровод в с.Новотырышкино Смоленского района Алтайского края"

22:41:030413

22:41:030414

22:41:030416

ГРП3

ГРП 2

УСЛОВНЫЕ ОБОЗНАЧЕНИЯ:

- Граница образуемого публичного сервитута
- Проектируемый линейный объект - сеть газопровода
- Границы кадастровых кварталов
- 22:41:030412 Номер кадастрового квартала
- :25 Кадастровый номер земельного участка
- Границы объектов капитального строительства
- Границы существующих земельных участков, поставленных на кадастровый учет
- Граница населенного пункта
- 1 Номера характерных точек границ образуемого публичного сервитута

Масштаб 1:1000

Схема расположения листов:

1	2	3	4	
			5	
6	7	8	9	
	10	11		

Выполнил: кадастровый инженер
24 июня 2020 г.

РОТОВА Алёна Евгеньевна СНИЛС 084-097-395-09

А.Е. Ротова

СХЕМА РАСПОЛОЖЕНИЯ ГРАНИЦ

Публичного сервитута линейного объекта газоснабжения "Распределительный газопровод в с.Новотырышкино Смоленского района Алтайского края"

22:41:030415

22:41:030416

22:41:030417

ул. Советская

ул. Совхозная

ул. Титова

ул. Гагарина

ул. Степная

пер. Строительный

С

УСЛОВНЫЕ ОБОЗНАЧЕНИЯ:

- Граница образуемого публичного сервитута
- Проектируемый линейный объект - сеть газопровода
- Границы кадастровых кварталов
- 22:41:030412 — Номер кадастрового квартала
- :25 — Кадастровый номер земельного участка
- Границы объектов капитального строительства
- Границы существующих земельных участков, поставленных на кадастровый учет
- Граница населенного пункта
- 1 — Номера характерных точек границ образуемого публичного сервитута

Масштаб 1:1000

Схема расположения листов:

1	2	3	4	
			5	
6	7	8	9	
10	11			

Выполнил: кадастровый инженер
24 июня 2020 г.

РОТОВА Алёна Евгеньевна
СНИЛС 087-097-395-09

А.Е. Ротова

СХЕМА РАСПОЛОЖЕНИЯ ГРАНИЦ

Публичного сервитута линейного объекта газоснабжения "Распределительный газопровод в с.Новотырышкино Смоленского района Алтайского края"

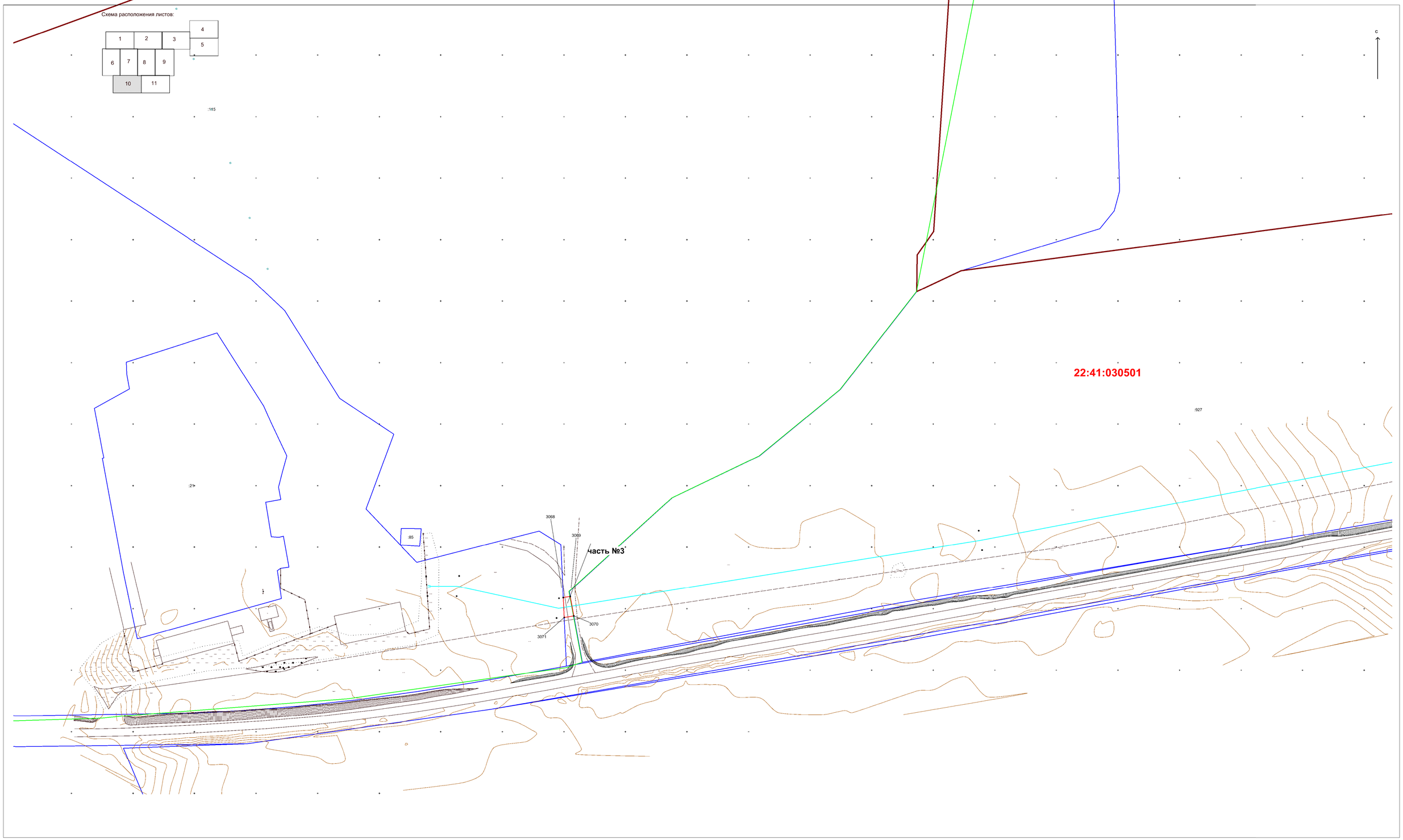

УСЛОВНЫЕ ОБОЗНАЧЕНИЯ:

- Граница образуемого публичного сервитута
- Проектируемый линейный объект - сеть газопровода
- Границы кадастровых кварталов
- 22:41:030412 Номер кадастрового квартала
- :25 Кадастровый номер земельного участка
- Границы объектов капитального строительства
- Границы существующих земельных участков, поставленных на кадастровый учет
- Граница населенного пункта
- 1 Номера характерных точек границ образуемого публичного сервитута

Масштаб 1:1000

Выполнил: кадастровый инженер
24 июня 2020 г.

А.Е. Ротова

СХЕМА РАСПОЛОЖЕНИЯ ГРАНИЦ

Публичного сервитута линейного объекта газоснабжения "Распределительный газопровод в с.Новотырышкино Смоленского района Алтайского края"

Схема расположения листов:

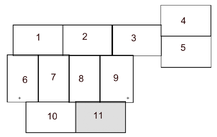

часть №2

ул. Суворова

УСЛОВНЫЕ ОБОЗНАЧЕНИЯ:

- Граница образуемого публичного сервитута
- Проектируемый линейный объект - сеть газопровода
- Границы кадастровых кварталов
- 22:41:030412 Номер кадастрового квартала
- :25 Кадастровый номер земельного участка
- Границы объектов капитального строительства
- Границы существующих земельных участков, поставленных на кадастровый учет
- Граница населенного пункта
- 1 Номера характерных точек границ образуемого публичного сервитута

Масштаб 1:1000

Выполнил: кадастровый инженер
24 июня 2020 г.

РОТОВА Алёна Евгеньевна

А.Е. Ротова

Графическое описание местоположения границ публичного сервитута

ОПИСАНИЕ МЕСТОПОЛОЖЕНИЯ ГРАНИЦ

Публичный сервитут линейного объекта газоснабжения "Распределительный газопровод в с.Новотырышкино Смоленского района Алтайского края"

(наименование объекта, местоположение которого описано, далее-объект)

Раздел 1

Сведения об объекте		
№ п/п	Характеристики объекта	Описание характеристик
1	2	3
1	Местоположение объекта	Алтайский край, Смоленский район, с.Новотырышкино
2	Площадь объекта +/- величина погрешности определения площади (Р +/- Дельта Р)	19862.39 +/- 49 кв.м.
3	Иные характеристики объекта	Проект планировки и проект межевания линейного объекта газоснабжения "Распределительный газопровод в с.Новотырышкино Смоленского района Алтайского края" №19-473 ПМ 02.2020

Графическое описание местоположения границ публичного сервитута

Местоположение публичного сервитута: Алтайский край, Смоленский район, с.Новотырышкино

1. Система координат : МСК-22, зона 3

2. Сведения о характерных точках границ объекта

Обозначение характерных точек границ	Координаты, м		Метод определения координат характерной точки	Средняя квадратическая погрешность положения характерной точки	Описание обозначения точки на местности (при наличии)
	X	Y			
1	2	3	4	5	6
-	-	-	-	-	-

3. Сведения о характерных точках части(частей) границы объекта

Обозначение характерных точек границ	Координаты, м		Метод определения координат характерной точки	Средняя квадратическая погрешность положения характерной точки	Описание обозначения точки на местности (при наличии)
	X	Y			
1	2	3	4	5	6
Часть №4 на земельном участке 22:41:030501:927 единого землепользования 22:41:030501:925					
3082	458609.93	3261105.06	Метод спутниковых геодезических измерений	0.1	Не закреплена
3083	458663.37	3261436.9	Метод спутниковых геодезических измерений	0.1	Не закреплена
3084	458767.71	3261988.95	Метод спутниковых геодезических измерений	0.1	Не закреплена
3085	458809.25	3262063.96	Метод спутниковых геодезических измерений	0.1	Не закреплена
3086	458811.12	3262094.44	Метод спутниковых геодезических измерений	0.1	Не закреплена
3087	458962.53	3262086.35	Метод спутниковых геодезических измерений	0.1	Не закреплена
3088	458964.63	3262102.25	Метод спутниковых геодезических измерений	0.1	Не закреплена
3089	458795.1	3262111.47	Метод спутниковых геодезических измерений	0.1	Не закреплена
3090	458793.92	3262068.8	Метод спутниковых геодезических измерений	0.1	Не закреплена
3091	458754.44	3261998.01	Метод спутниковых геодезических измерений	0.1	Не закреплена
3092	458745.41	3261999.5	Метод спутниковых геодезических измерений	0.1	Не закреплена
3093	458749.13	3262021.04	Метод спутниковых геодезических измерений	0.1	Не закреплена
3094	458717.62	3262026.39	Метод спутниковых геодезических измерений	0.1	Не закреплена
3095	458714.61	3262010.71	Метод спутниковых геодезических измерений	0.1	Не закреплена
3096	458730.63	3262008.04	Метод спутниковых геодезических измерений	0.1	Не закреплена
3097	458726.11	3261986.19	Метод спутниковых геодезических измерений	0.1	Не закреплена
3098	458750.41	3261982.46	Метод спутниковых геодезических измерений	0.1	Не закреплена
3099	458647.59	3261439.55	Метод спутниковых геодезических измерений	0.1	Не закреплена

3100	458594.18	3261107.97	Метод спутниковых геодезических измерений	0.1	Не закреплена
3082	458609.93	3261105.06	Метод спутниковых геодезических измерений	0.1	Не закреплена

СХЕМА РАСПОЛОЖЕНИЯ ГРАНИЦ

Публичного сервитута линейного объекта газоснабжения "Распределительный газопровод в с.Новотырышкино Смоленского района Алтайского края"

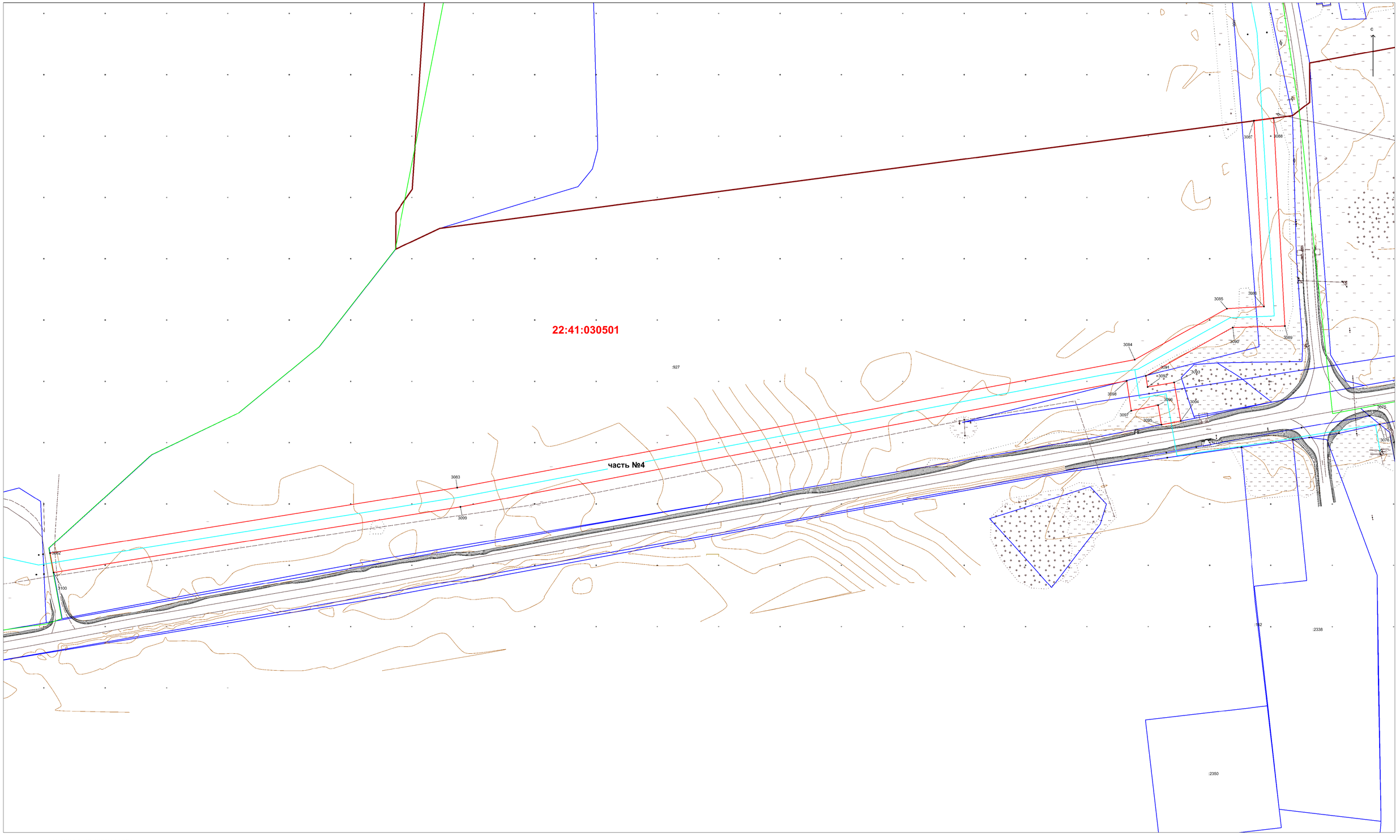

УСЛОВНЫЕ ОБОЗНАЧЕНИЯ:

- Граница образуемого публичного сервитута
- Проектируемый линейный объект - сеть газопровода
- Границы кадастровых кварталов
- 22:41:030412 Номер кадастрового квартала
- :25 Кадастровый номер земельного участка
- Границы объектов капитального строительства
- Границы существующих земельных участков, поставленных на кадастровый учет
- Граница населенного пункта
- 1 Номера характерных точек границ образуемого публичного сервитута

Масштаб 1:1000

Выполнил: кадастровый инженер
24 июня 2020 г.

А.Е. Ротова

Графическое описание местоположения границ публичного сервитута

ОПИСАНИЕ МЕСТОПОЛОЖЕНИЯ ГРАНИЦ

Публичный сервитут линейного объекта газоснабжения "Распределительный газопровод в с.Новотырышкино Смоленского района Алтайского края"

(наименование объекта, местоположение которого описано, далее-объект)

Раздел 1

Сведения об объекте		
№ п/п	Характеристики объекта	Описание характеристик
1	2	3
1	Местоположение объекта	РФ, Алтайский край, Смоленский район, с.Новотырышкино (в районе центрального тока, с правой стороны автодороги Белокуриха-Солонешное, в 1.4 и 1.5 км юго-западнее здания Администрации Новотырышкинского сельсовета
2	Площадь объекта +/- величина погрешности определения площади (Р +/- Дельта Р)	1834.00 +/- 15 кв.м.
3	Иные характеристики объекта	Проект планировки и проект межевания линейного объекта газоснабжения "Распределительный газопровод в с.Новотырышкино Смоленского района Алтайского края" №19-473 ПМ 02.2020

Графическое описание местоположения границ публичного сервитута

Местоположение публичного сервитута: РФ, Алтайский край, Смоленский район, с.Новотырышкино (в районе центрального тока, с правой стороны автодороги Белокуриха-Солонешное, в 1.4 и 1.5 км юго-западнее здания Администрации Новотырышкинского сельсовета

1. Система координат : МСК-22, зона 3

2. Сведения о характерных точках границ объекта

Обозначение характерных точек границ	Координаты, м		Метод определения координат характерной точки	Средняя квадратическая погрешность положения характерной точки	Описание обозначения точки на местности (при наличии)
	X	Y			
1	2	3	4	5	6
-	-	-	-	-	-

3. Сведения о характерных точках части(частей) границы объекта

Обозначение характерных точек границ	Координаты, м		Метод определения координат характерной точки	Средняя квадратическая погрешность положения характерной точки	Описание обозначения точки на местности (при наличии)
	X	Y			
1	2	3	4	5	6
Часть №5 на земельном участке 22:41:030412:104					
3101	458626.13	3260988.19	Метод спутниковых геодезических измерений	0.1	Не закреплена
3102	458626.65	3261014.96	Метод спутниковых геодезических измерений	0.1	Не закреплена
3103	458608.43	3261095.89	Метод спутниковых геодезических измерений	0.1	Не закреплена
3104	458608.99	3261099.37	Метод спутниковых геодезических измерений	0.1	Не закреплена
3105	458592.91	3261100.1	Метод спутниковых геодезических измерений	0.1	Не закреплена
3106	458592.47	3261093.96	Метод спутниковых геодезических измерений	0.1	Не закреплена
3107	458610.17	3261012.91	Метод спутниковых геодезических измерений	0.1	Не закреплена
3108	458610.22	3260989.3	Метод спутниковых геодезических измерений	0.1	Не закреплена
3101	458626.13	3260988.19	Метод спутниковых геодезических измерений	0.1	Не закреплена

СХЕМА РАСПОЛОЖЕНИЯ ГРАНИЦ

Публичного сервитута линейного объекта газоснабжения "Распределительный газопровод в с.Новотырышкино Смоленского района Алтайского края"

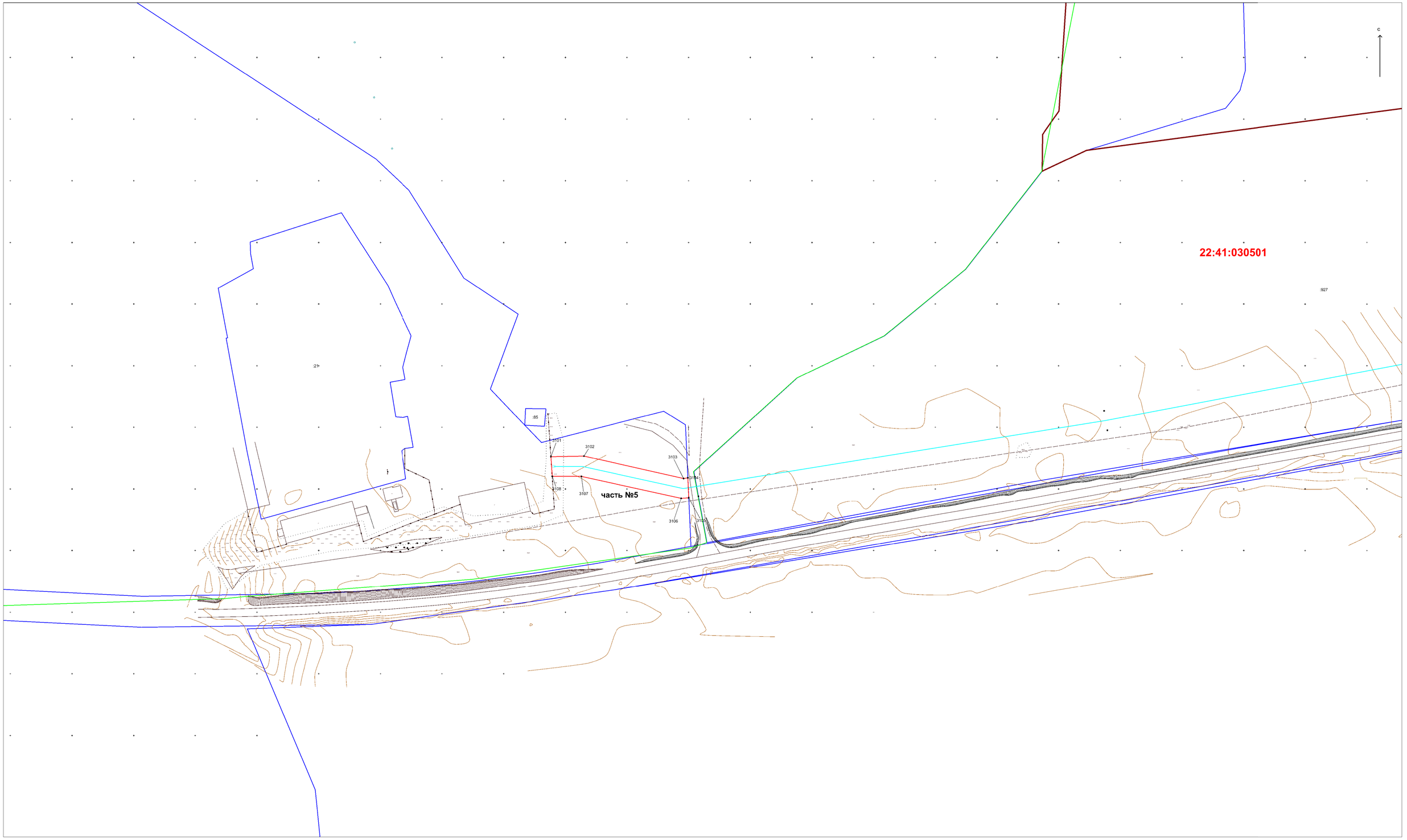

УСЛОВНЫЕ ОБОЗНАЧЕНИЯ:

- Граница образуемого публичного сервитута
- Проектируемый линейный объект - сеть газопровода
- Границы кадастровых кварталов
- 22:41:030412 Номер кадастрового квартала
- :25 Кадастровый номер земельного участка
- Границы объектов капитального строительства
- Границы существующих земельных участков, поставленных на кадастровый учет
- Граница населенного пункта
- 1 Номера характерных точек границ образуемого публичного сервитута

Масштаб 1:1000

Выполнил: кадастровый инженер
24 июня 2020 г.

РОТОВА Алёна Евгеньевна

А.Е. Ротова

Графическое описание местоположения границ публичного сервитута

ОПИСАНИЕ МЕСТОПОЛОЖЕНИЯ ГРАНИЦ

Публичный сервитут линейного объекта газоснабжения "Распределительный газопровод в с.Новотырышкино Смоленского района Алтайского края"

(наименование объекта, местоположение которого описано, далее-объект)

Раздел 1

Сведения об объекте		
№ п/п	Характеристики объекта	Описание характеристик
1	2	3
1	Местоположение объекта	Алтайский край, Смоленский район, с.Новотырышкино
2	Площадь объекта +/- величина погрешности определения площади (Р +/- Дельта Р)	5205.57 +/- 25 кв.м.
3	Иные характеристики объекта	Проект планировки и проект межевания линейного объекта газоснабжения "Распределительный газопровод в с.Новотырышкино Смоленского района Алтайского края" №19-473 ПМ 02.2020

Графическое описание местоположения границ публичного сервитута

Местоположение публичного сервитута: Алтайский край, Смоленский район, с.Новотырышкино

1. Система координат : МСК-22, зона 3

2. Сведения о характерных точках границ объекта

Обозначение характерных точек границ	Координаты, м		Метод определения координат характерной точки	Средняя квадратическая погрешность положения характерной точки	Описание обозначения точки на местности (при наличии)
	X	Y			
1	2	3	4	5	6
-	-	-	-	-	-

3. Сведения о характерных точках части(частей) границы объекта

Обозначение характерных точек границ	Координаты, м		Метод определения координат характерной точки	Средняя квадратическая погрешность положения характерной точки	Описание обозначения точки на местности (при наличии)
	X	Y			
1	2	3	4	5	6
Часть №6 на земельном участке 22:41:030501:1016					
3109	459274.45	3262029.84	Метод спутниковых геодезических измерений	0.1	Не закреплена
3110	459267.51	3262050.56	Метод спутниковых геодезических измерений	0.1	Не закреплена
3111	459128.87	3262078.81	Метод спутниковых геодезических измерений	0.1	Не закреплена
3112	459034.59	3262096.86	Метод спутниковых геодезических измерений	0.1	Не закреплена
3113	458964.64	3262102.25	Метод спутниковых геодезических измерений	0.1	Не закреплена
3114	458962.54	3262086.35	Метод спутниковых геодезических измерений	0.1	Не закреплена
3115	459032.91	3262080.94	Метод спутниковых геодезических измерений	0.1	Не закреплена
3116	459125.49	3262063.17	Метод спутниковых геодезических измерений	0.1	Не закреплена
3109	459274.45	3262029.84	Метод спутниковых геодезических измерений	0.1	Не закреплена

СХЕМА РАСПОЛОЖЕНИЯ ГРАНИЦ

Публичного сервитута линейного объекта газоснабжения "Распределительный газопровод в с.Новотырышкино Смоленского района Алтайского края"

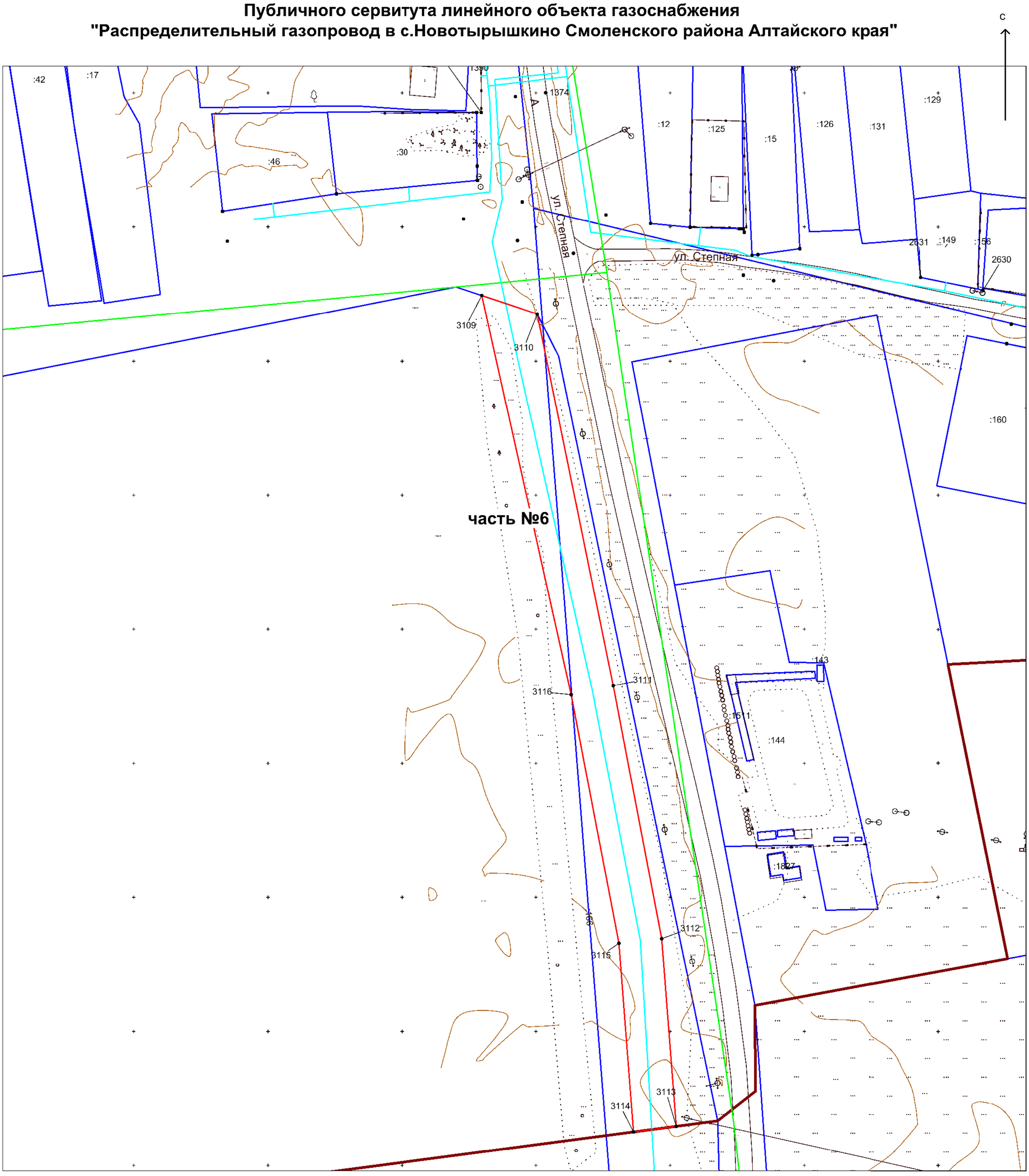

УСЛОВНЫЕ ОБОЗНАЧЕНИЯ:

- Граница образуемого публичного сервитута
- Проектируемый линейный объект - сеть газопровода
- Границы кадастровых кварталов
- 22:41:030412 — Номер кадастрового квартала
- :25 — Кадастровый номер земельного участка
- Границы объектов капитального строительства
- Границы существующих земельных участков, поставленных на кадастровый учет
- Граница населенного пункта
- 1 — Номера характерных точек границ образуемого публичного сервитута

Масштаб 1:1000

Выполнил: кадастровый инженер
24 июня 2020 г.

КАДАСТРОВЫЙ ИНЖЕНЕР * РОТОВА Алёна Евгеньевна * СНИЛС 086-097-395-09 * Россия * г.Барнаул

А.Е. Ротова